
Commune : **MARSEILLETTE**

**Saint Pierre**

**Commentaires** : Ruisseau du Saut

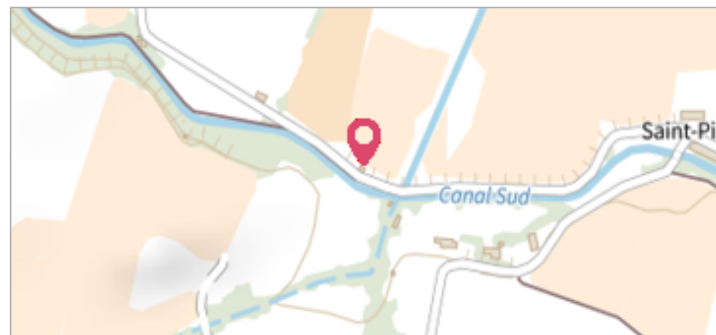
**1** Repère(s) sur le site

**GÉNÉRAL**

**Unité de gestion** : Méditerranée Ouest

**Code** : DDTM\_MV\_44 **Date de mise à jour** : 26/03/2018

**Auteur** : DDTM 11




**GÉOLOCALISATION**

**Coordonnées WGS84** : X: 2.55115100 / Y: 43.21073800

**Coordonnées RGF93 (Lambert 93)** X: 663501.1 / Y: 6234717.74

**Coordonnées RGF93 (ETRS89)** : X: 2.551151 / Y: 43.210738




**12 Novembre 1999**

Altitude calculée de l'eau : **58.13 m**

Nature de l'inondation : **Débordement de cours d'eau**


Nature du repère : **Document écrit**

**Commentaires** : Ruisseau du Saut

**GÉNÉRAL**

**Code** : DDTM11\_MV\_44 **Date de mise à jour** :

**Auteur** : DDTM 11 24/04/2018



**MARQUE**

**ENQUETE DDE - 10/11/2000**

**Système altimétrique** : NGF IGN 1969 (système normal)

**Altitude de la référence (en m)** : 57.130 m

**Différence entre le niveau d'eau et la référence (en m)** : 1.000 m

**Altitude calculée de l'eau (en m)** : 58.13