

Commune : **VOUNEUIL-SUR-VIENNE** | Rivière : **La Vienne**

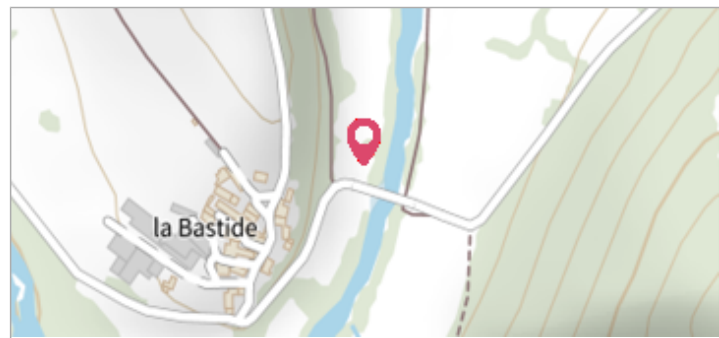
1 rue des petites rivières

Commentaires : Marques sur la façade de la maison au 1 rue des petites rivières, près du portail. Recensement des laisses et repères de crues par l'EPTB Vienne - phase opérationnelle du PAPI Vienne Aval.

3 Repère(s) sur le site

GÉNÉRAL

Unité de gestion : Vienne-Charente-Atlantique
Code : WEB_S_201804043352 **Date de mise à jour :** 22/10/2018
Auteur : EPTB_Vienne



Repères sur le mur du 1 rue des petites rivières

GÉOLOCALISATION

Coordonnées WGS84 : X: 0.56111315 / Y: 46.69955900
Coordonnées RGF93 (Lambert 93) X: 513676.53 / Y: 6625040.25
Coordonnées RGF93 (ETRS89) : X: 0.5611132 / Y: 46.699559
Code Hydro: L---0060 **Rive de référence:** Droite

1962 Altitude calculée de l'eau : **56.49 m**

Nature de l'inondation : **Débordement de cours d'eau** Nature du repère : **Marque gravée**

Commentaires : Deux marques de crues avec indication "1961". Aucune crue notable observée à cette période, mais peut potentiellement correspondre aux deux crues de janvier et avril 1962.

GÉNÉRAL

Code : WEB_R_201804044326 **Date de mise à jour :** 05/08/2018
Auteur : EPTB_Vienne



Marques indication 1961 (potentielles crues de 1962)

MARQUE

Texte : 1961
Maximum de l'inondation : Non renseigné
Visibilité : Oui **État du repère :** Moyen
Pérennité : Longue **Repère calculé :** Non
PHEC : Non

SOURCE DE REPÉRAGE : RECENSEMENT DES REPÈRES DE CRUES PAR L'EPTB VIENNE - PHASE OPÉRATIONNELLE DU PAPI VIENNE AVAL - 09/04/2018

Type de repérage : Campagne de terrain post-inondation
Organisme(s) : Etablissement public du bassin de la Vienne

DDE VIENNE / SOGREAH - 01/11/2000

Méthode : Nivellement direct
Organisme : SOGREAH
Référence nivelée : Marque d'inondation
Système altimétrique : NGF IGN 1969 (système normal)
Altitude de la référence (en m) : 56.490 m
Altitude calculée de l'eau (en m) : 56.49

Commune : **VOUNEUIL-SUR-VIENNE** | Rivière : **La Vienne**

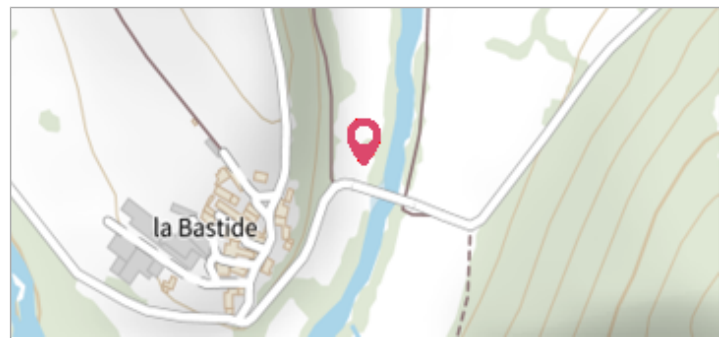
1 rue des petites rivières

Commentaires : Marques sur la façade de la maison au 1 rue des petites rivières, près du portail. Recensement des laisses et repères de crues par l'EPTB Vienne - phase opérationnelle du PAPI Vienne Aval.

3 Repère(s) sur le site

GÉNÉRAL

Unité de gestion : Vienne-Charente-Atlantique
Code : WEB_S_201804043352 **Date de mise à jour :** 22/10/2018
Auteur : EPTB_Vienne



Repères sur le mur du 1 rue des petites rivières

GÉOLOCALISATION

Coordonnées WGS84 : X: 0.56111315 / Y: 46.69955900
Coordonnées RGF93 (Lambert 93) X: 513676.53 / Y: 6625040.25
Coordonnées RGF93 (ETRS89) : X: 0.5611132 / Y: 46.699559
Code Hydro: L---0060 **Rive de référence:** Droite

1962 Altitude calculée de l'eau : **56.21 m**

Nature de l'inondation : **Débordement de cours d'eau** Nature du repère : **Marque gravée**

Commentaires : Deux marques de crues avec indication "1961". Aucune crue notable observée à cette période, mais peut potentiellement correspondre aux deux crues de janvier et avril 1962.

GÉNÉRAL

Code : WEB_R_201804044952 **Date de mise à jour :** 05/08/2018
Auteur : EPTB_Vienne



Marques indication 1961 (potentielles crue de 1962)

MARQUE

Texte : 1961
Maximum de l'inondation : Non renseigné
Visibilité : Oui **État du repère :** Moyen
Pérennité : Longue **Repère calculé :** Non
PHEC : Non

SOURCE DE REPÉRAGE : RECENSEMENT DES REPÈRES DE CRUES PAR L'EPTB VIENNE - PHASE OPÉRATIONNELLE DU PAPI VIENNE AVAL - 09/04/2018

Type de repérage : Campagne de terrain post-inondation
Organisme(s) : Etablissement public du bassin de la Vienne

DDE VIENNE / SOGREAH - 01/11/2000

Méthode : Nivellement direct
Référence nivelée : Marque d'inondation
Système altimétrique : NGF IGN 1969 (système normal)
Altitude de la référence (en m) : 56.210 m
Altitude calculée de l'eau (en m) : 56.21

Commune : **VOUNEUIL-SUR-VIENNE** | Rivière : **La Vienne**

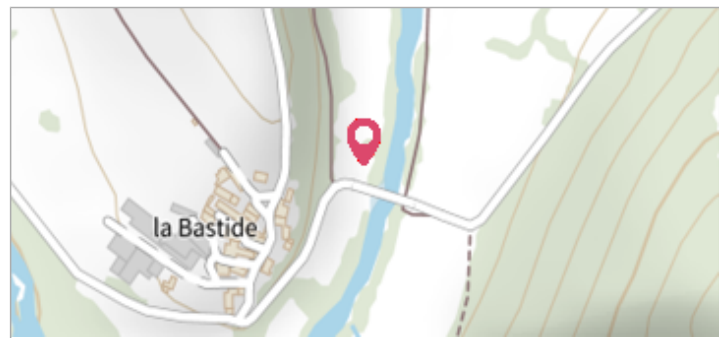
1 rue des petites rivières

Commentaires : Marques sur la façade de la maison au 1 rue des petites rivières, près du portail. Recensement des laisses et repères de crues par l'EPTB Vienne - phase opérationnelle du PAPI Vienne Aval.

3 Repère(s) sur le site

GÉNÉRAL

Unité de gestion : Vienne-Charente-Atlantique
Code : WEB_S_201804043352 **Date de mise à jour :** 22/10/2018
Auteur : EPTB_Vienne



Repères sur le mur du 1 rue des petites rivières

GÉOLOCALISATION

Coordonnées WGS84 : X: 0.56111315 / Y: 46.69955900
Coordonnées RGF93 (Lambert 93) : X: 513676.53 / Y: 6625040.25
Coordonnées RGF93 (ETRS89) : X: 0.5611132 / Y: 46.699559
Code Hydro: L---0060 **Rive de référence:** Droite

1982
 Nature de l'inondation : **Débordement de cours d'eau** Nature du repère : **Marque gravée**

GÉNÉRAL

Code : WEB_R_201804045355 **Date de mise à jour :** 05/08/2018
Auteur : EPTB_Vienne



Marque 1982

MARQUE

Texte : 1982
Maximum de l'inondation : Non renseigné
Visibilité : Oui **État du repère :** Mauvais
Pérennité : Moyenne **Repère calculé :** Non
PHEC : Non

SOURCE DE REPÉRAGE : RECENSEMENT DES REPÈRES DE CRUES PAR L'EPTB VIENNE - PHASE OPÉRATIONNELLE DU PAPI VIENNE AVAL - 09/04/2018

Type de repérage : Campagne de terrain post-inondation
Organisme(s) : Etablissement public du bassin de la Vienne