Commune : **CENON-SUR-VIENNE** | Rivière : **Le Clain**

Maison au 21 rue d'Anjou

3 Repère(s) sur le site

GÉNÉRAL

Unité de gestion : Vienne-Charente-Atlantique
Code : WEB_S_201810221117 **Date de mise à jour :** 22/10/2018
Auteur : EPTB_Vienne

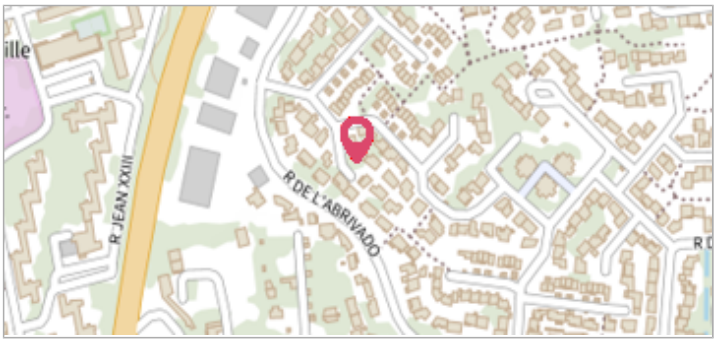

rue d'Anjou (1)

GÉOLOCALISATION

Coordonnées WGS84 : X: 0.52976893 / Y: 46.77705390
Coordonnées RGF93 (Lambert 93) X: 511551.91 / Y: 6633717.14
Coordonnées RGF93 (ETRS89) : X: 0.5297689 / Y: 46.7770539
Code Hydro: L2--0160 **Rive de référence:** Droite

7 Janvier 1994

Altitude calculée de l'eau : **52.21 m**

Nature de l'inondation : **Débordement de cours d'eau**

Nature du repère : **Marque gravée**

Commentaires : Repère sur l'angle de la maison au 21 rue d'Anjou. Deux autres marques au dessus, sans date visible. Recensement des laisses et repères de crues par l'EPTB Vienne - phase opérationnelle du PAPI Vienne Aval.

GÉNÉRAL

Code : WEB_R_201803233537 **Date de mise à jour :** 05/08/2018
Auteur : EPTB_Vienne

Repère 1994

MARQUE

Texte : 7 janvier 1994
Maximum de l'inondation : Non renseigné
Visibilité : Oui **État du repère :** Moyen
Pérennité : Longue **Repère calculé :** Non
PHEC : Non

SOURCE DE REPÉRAGE : RECENSEMENT DES REPÈRES DE CRUES PAR L'EPTB VIENNE - PHASE OPÉRATIONNELLE DU PAPI VIENNE AVAL - 09/04/2018

Type de repérage : Campagne de terrain post-inondation
Organisme : Etablissement public du bassin de la Vienne

DDE VIENNE / SOGREAH - 01/12/2007

Méthode : Non renseigné
Commentaires sur le nivellement : Source initiale : Fiche des PHEC n°CL 47 - Cartographie des zones inondables de la rivière le Clain dans le département de la Vienne. Sogreah / DDE de la Vienne - Décembre 2007.
Référence nivelée : Marque d'inondation
Système altimétrique : NGF IGN 1969 (système normal)
Altitude de la référence (en m) : 52.210 m
Altitude calculée de l'eau (en m) : 52.21

Commune : **CENON-SUR-VIENNE** | Rivière : **Le Clain**

Maison au 21 rue d'Anjou

3 Repère(s) sur le site

GÉNÉRAL

Unité de gestion : Vienne-Charente-Atlantique
Code : WEB_S_201810221117 **Date de mise à jour :** 22/10/2018
Auteur : EPTB_Vienne

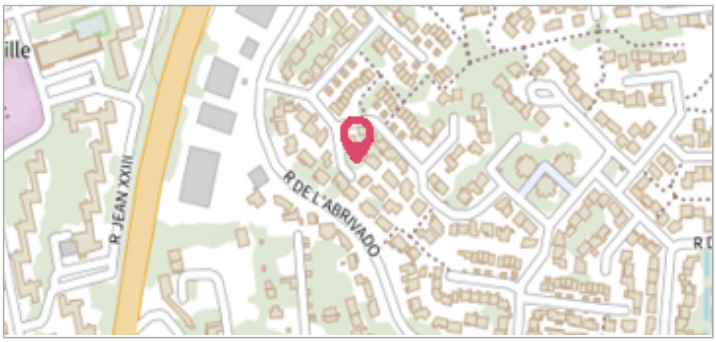

rue d'Anjou (1)

GÉOLOCALISATION

Coordonnées WGS84 : X: 0.52976893 / Y: 46.77705390
Coordonnées RGF93 (Lambert 93) X: 511551.91 / Y: 6633717.14
Coordonnées RGF93 (ETRS89) : X: 0.5297689 / Y: 46.7770539
Code Hydro: L2--0160 **Rive de référence:** Droite

Décembre 1944

Nature de l'inondation : **Débordement de cours d'eau** Nature du repère : **Marque gravée**

Commentaires : Repère dans l'angle du 21 rue d'Anjou. Marque du Clain de 1944 avec forte probabilité d'une montée des eaux issues de la crue de la Vienne (décembre 1944). Recensement des laisses et repères de crues par l'EPTB Vienne - phase opérationnelle du PAPI Vienne Aval.

GÉNÉRAL

Code : WEB_R_201803234129 **Date de mise à jour :** 05/08/2018
Auteur : EPTB_Vienne

Repère de 1944

MARQUE

Texte : Crue de 1944
Visibilité : Oui **État du repère :** Moyen
Pérennité : Longue **Repère calculé :** Non renseigné
PHEC : Non renseigné

SOURCE DE REPÉRAGE : RECENSEMENT DES REPÈRES DE CRUES PAR L'EPTB VIENNE - PHASE OPÉRATIONNELLE DU PAPI VIENNE AVAL - 09/04/2018

Type de repérage : Campagne de terrain post-inondation
Organisme : Etablissement public du bassin de la Vienne

Commune : **CENON-SUR-VIENNE** | Rivière : **Le Clain**

Maison au 21 rue d'Anjou

3 Repère(s) sur le site

GÉNÉRAL

Unité de gestion : Vienne-Charente-Atlantique
Code : WEB_S_201810221117 **Date de mise à jour :** 22/10/2018
Auteur : EPTB_Vienne

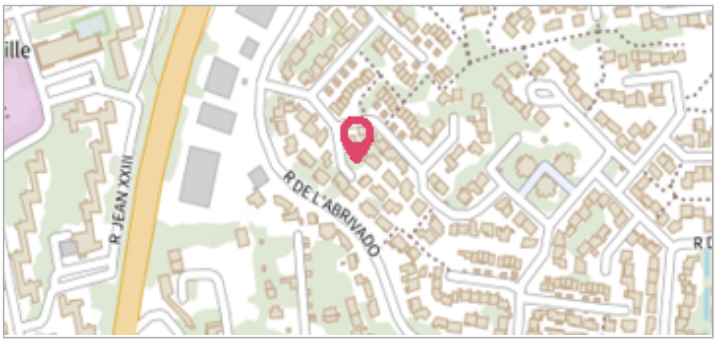

rue d'Anjou (1)

GÉOLOCALISATION

Coordonnées WGS84 : X: 0.52976893 / Y: 46.77705390
Coordonnées RGF93 (Lambert 93) X: 511551.91 / Y: 6633717.14
Coordonnées RGF93 (ETRS89) : X: 0.5297689 / Y: 46.7770539
Code Hydro: L2--0160 **Rive de référence:** Droite

7 Janvier 1994

Nature de l'inondation : **Débordement de cours d'eau** Nature du repère : **Repère normalisé (décret n°2005-233)**

Commentaires : Nouveau repère installé sur la base du repère CENO05. Angle de la maison, face Clain.

GÉNÉRAL

Code : CENO05-R **Date de mise à jour :** 09/07/2021
Auteur : EPTB_Vienne

Photos du repère CENO05-R. Source : 3DI

MARQUE

Texte : EPTB Vienne - Janvier 1994 - Niveau atteint par les eaux du Clain
Maximum de l'inondation : Oui
Visibilité : Oui **État du repère :** Bon
Pérennité : Longue **Repère calculé :** Non
PHEC : Non

SOURCE DE REPÉRAGE : RECENSEMENT DES REPÈRES DE CRUES PAR L'EPTB VIENNE - PHASE OPÉRATIONNELLE DU PAPI VIENNE AVAL - 09/04/2018

Type de repérage : Campagne de terrain post-inondation
Organisme : Etablissement public du bassin de la Vienne