



Commune : **CAHORS**


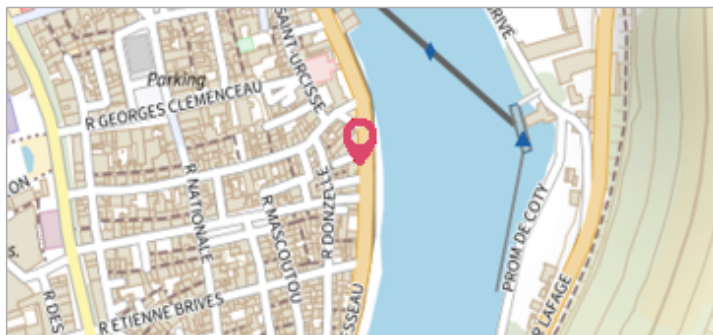
Rivière : **Le Lot**

28, quai Ségur d'Aguesseau

1 Repère(s) sur le site

GÉNÉRAL

Unité de gestion : Lot
 Code : WEB_S_201803150841 Date de mise à jour : 15/03/2018
 Auteur : Éric Valette



auteur photo : Klaus Maronna

GÉOLOCALISATION

Coordonnées WGS84 : X: 1.44532640 / Y: 44.44528000
 Coordonnées RGF93 (Lambert 93) X: 576287.55 / Y: 6373021.28
 Coordonnées RGF93 (ETRS89) : X: 1.4453264 / Y: 44.44528
 Code Hydro: O--0150 Rive de référence: Droite



9 mars 1927

Nature de l'inondation : **Débordement de cours d'eau**

Altitude calculée de l'eau : **119.5 m**

Nature du repère : **Plaque**

GÉNÉRAL

Code : WEB_R_201803150947 Date de mise à jour : 24/04/2018
 Auteur : Éric Valette


MARQUE

Texte : 9 mars 1927
 Visibilité : Oui État du repère : Bon

SOURCE DE REPÉRAGE : DDT 46 - 04/12/2017

NIVELLEMENT D'ORIGINE - 15/03/2018

Référence nivelée : Autre type de référence
 Altitude de la référence (en m) : 118.300 m
 Différence entre le niveau d'eau et la référence (en m) : 1.200 m
 Altitude calculée de l'eau (en m) : 119.5 m



auteur photo : Klaus Maronna