
Commune : **CONDE-SUR-RISLE**

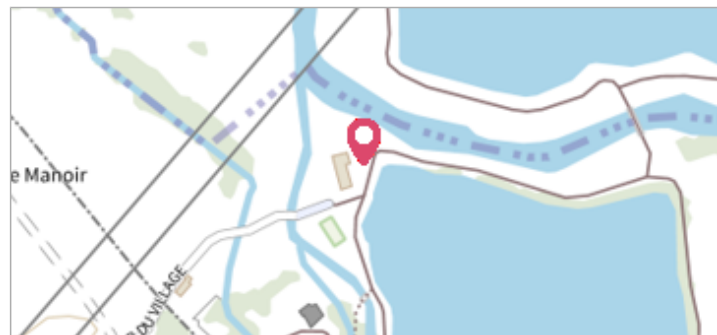
Rivière : **La Risle**

Sol herbeux devant le Centre de formation cynophile.

1 Repère(s) sur le site

GÉNÉRAL

Unité de gestion : Seine aval-Côtièrs Normands
Code : WEB_S_201803151943 **Date de mise à jour :** 12/10/2022
Auteur : Ghubert




GÉOLOCALISATION

Coordonnées WGS84 : X: 0.61641891 / Y: 49.31705400
Coordonnées RGF93 (Lambert 93) : X: 526679.94 / Y: 6915667.81
Coordonnées RGF93 (ETRS89) : X: 0.6164189 / Y: 49.317054
Code Hydro: H6--0200 **Rive de référence:** Gauche



Sol herbeux devant le Centre de formation cynophile.


Mars 2001

Altitude calculée de l'eau : **22.79 m**


Nature de l'inondation : **Débordement de cours d'eau**

Nature du repère : **Témoignage oral**

Commentaires : Bonne fiabilité du repère de crue.

GÉNÉRAL

Code : WEB_R_201803152230 **Date de mise à jour :** 09/05/2022
Auteur : Ghubert



Laisse de crue située devant de la clôture.

MARQUE

Maximum de l'inondation : Oui
Visibilité : Non renseigné **État du repère :** Non renseigné
Pérennité : Non renseigné

SOURCE DE REPÉRAGE : ETUDE HYDRAULIQUE DE LA RISLE AVAL - 01/12/2002

Type de repérage : Source bibliographique
Organisme : SAFEGE

NIVELLEMENT SPC SACN. LE SPC N'EST PAS GÉOMÈTRE EXPERT, LES COTES SONT DONNÉES À TITRES INDICATIF. - 05/05/2022

Méthode : GPS
Référence nivelée : Marque d'inondation
Système altimétrique : NGF IGN 1969 (système normal)
Altitude de la référence (en m) : 22.790 m
Altitude calculée de l'eau (en m) : 22.79