
Commune : **ALLASSAC**

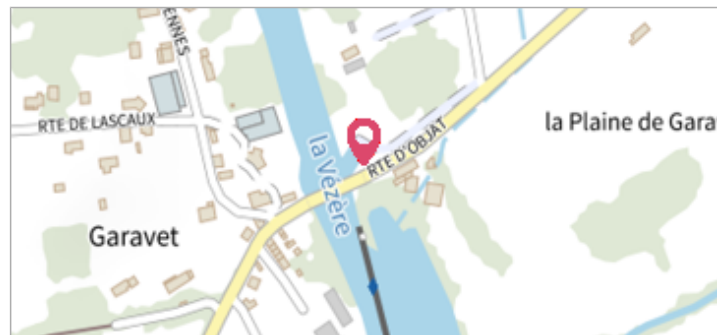
Rivière : **La Vézère**

Pile du pont de Garavet

1 Repère(s) sur le site


GÉNÉRAL


Unité de gestion : Gironde-Adour-Dordogne
Code : EPIDOR_S_19005-1 **Date de mise à jour :** 14/03/2018
Auteur : M. Thomas - EPIDOR



GÉOLOCALISATION

Coordonnées WGS84 : X: 1.45481700 / Y: 45.24834020
Coordonnées RGF93 (Lambert 93) X: 578788 / Y: 6462186
Coordonnées RGF93 (ETRS89) : X: 1.454817 / Y: 45.2483402
Code Hydro: P---0100 **Rive de référence:** Non renseigné




Octobre 1960

Altitude calculée de l'eau : **108.7 m**

Nature de l'inondation : **Débordement de cours d'eau**

Nature du repère : **Repère normalisé (décret n°2005-233)**

GÉNÉRAL

Code : EPIDOR_R_19005-1_1 **Date de mise à jour :** 20/05/2022
Auteur : M. Thomas - EPIDOR



MARQUE

Maximum de l'inondation : Oui
Visibilité : Oui **État du repère :** Bon
Pérennité : Longue **Repère calculé :** Non renseigné
PHEC : Non renseigné

SOURCE DE REPÉRAGE : RECENSEMENT DE REPÈRES DE CRUES DE L'ETABLISSEMENT PUBLIC TERRITORIAL DU BASSIN DE LA DORDOGNE - 20/02/2018

Type de repérage : Source bibliographique
Organisme : EPIDOR

NIVELLEMENT INITIAL

Méthode : Non renseigné
Organisme : EPIDOR
Référence nivelée : Marque d'inondation
Système altimétrique : NGF IGN 1969 (système normal)
Altitude de la référence (en m) : 108.700 m
Altitude calculée de l'eau (en m) : 108.7 m