
Commune : **MONTCARET**

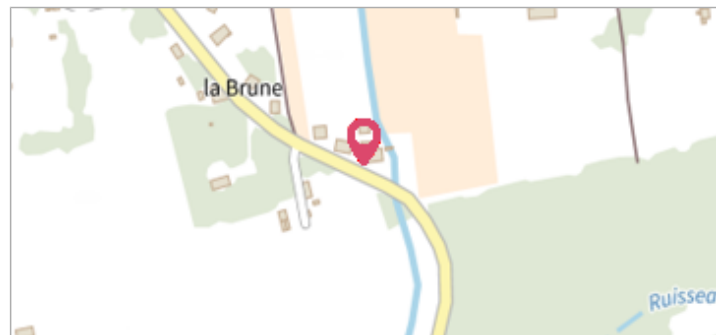
Rivière : **La Dordogne**

**Maison La Brune - La Brune**

**2** Repère(s) sur le site

**GÉNÉRAL**


**Unité de gestion :** Gironde-Adour-Dordogne  
**Code :** EPIDOR\_S\_24289-1 **Date de mise à jour :** 14/03/2018  
**Auteur :** M. Thomas - EPIDOR



**GÉOLOCALISATION**

**Coordonnées WGS84 :** X: 0.06824460 / Y: 44.85093160  
**Coordonnées RGF93 (Lambert 93) :** X: 468418 / Y: 6421161.99  
**Coordonnées RGF93 (ETRS89) :** X: 0.0682446 / Y: 44.8509316  
**Code Hydro:** P---0000 **Rive de référence:** Non renseigné




**1879**

Nature de l'inondation : **Débordement de cours d'eau**

Nature du repère : **Repère normalisé (décret n°2005-233)**

**GÉNÉRAL**

**Code :** EPIDOR\_R\_24289-1\_1 **Date de mise à jour :** 17/09/2021  
**Auteur :** M. Thomas - EPIDOR




**MARQUE**

**Maximum de l'inondation :** Oui  
**Visibilité :** Oui **État du repère :** Bon  
**Pérennité :** Longue **Repère calculé :** Non renseigné  
**PHEC :** Non renseigné

**SOURCE DE REPÉRAGE : RECENSEMENT DE REPÈRES DE CRUES DE L'ETABLISSEMENT PUBLIC TERRITORIAL DU BASSIN DE LA DORDOGNE - 20/02/2018**

**Type de repérage :** Source bibliographique  
**Organisme :** EPIDOR


Commune : **MONTCARET**

Rivière : **La Dordogne**

**Maison La Brune - La Brune**

**2** Repère(s) sur le site

**GÉNÉRAL**

**Unité de gestion :** Gironde-Adour-Dordogne  
**Code :** EPIDOR\_S\_24289-1 **Date de mise à jour :** 14/03/2018  
**Auteur :** M. Thomas - EPIDOR




**GÉOLOCALISATION**

**Coordonnées WGS84 :** X: 0.06824460 / Y: 44.85093160  
**Coordonnées RGF93 (Lambert 93) :** X: 468418 / Y: 6421161.99  
**Coordonnées RGF93 (ETRS89) :** X: 0.0682446 / Y: 44.8509316  
**Code Hydro:** P---0000 **Rive de référence:** Non renseigné



Vue du site - Auteur : EPIDOR


**1879**

Nature de l'inondation : **Débordement de cours d'eau**

Nature du repère : **Marque gravée**

**GÉNÉRAL**

**Code :** EPIDOR\_R\_24289-1\_2 **Date de mise à jour :** 17/09/2021  
**Auteur :** M. Thomas - EPIDOR



Vue du repère - Auteur : EPIDOR

**MARQUE**

**Maximum de l'inondation :** Oui  
**Visibilité :** Oui **État du repère :** Moyen  
**Pérennité :** Longue **Repère calculé :** Non renseigné  
**PHEC :** Non renseigné

**SOURCE DE REPÉRAGE : RECENSEMENT DE REPÈRES DE CRUES DE L'ETABLISSEMENT PUBLIC TERRITORIAL DU BASSIN DE LA DORDOGNE - 20/02/2018**

**Type de repérage :** Source bibliographique  
**Organisme :** EPIDOR