

Commune : **CAHORS**Rivière : **Le Lot****Quai de la Verrerie****6** Repère(s) sur le site**GÉNÉRAL**

Unité de gestion : Lot

Code : GTL_S_5561

Date de mise à jour : 13/03/2018

Auteur : SPC GTL


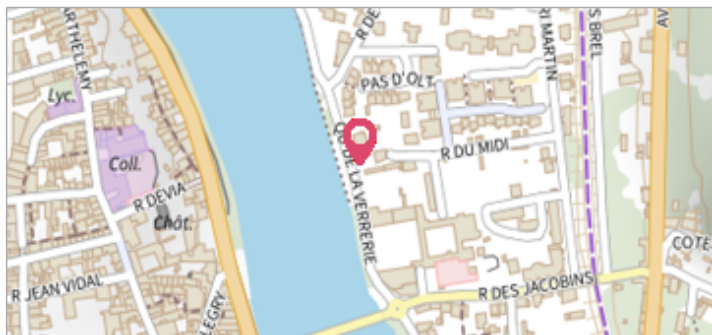


Photo du recensement d'origine. auteur photo : Klaus MARONNA

GÉOLOCALISATION

Coordonnées WGS84 : X: 1.44469140 / Y: 44.45029000

Coordonnées RGF93 (Lambert 93) X: 576247.99 / Y: 6373578.71

Coordonnées RGF93 (ETRS89) : X: 1.4446914 / Y: 44.45029

Code Hydro: O---0150

Rive de référence: Gauche

**18 février 1904**Altitude calculée de l'eau : **118.29 m**Nature de l'inondation : **Débordement de cours d'eau**Nature du repère : **Marque gravée****GÉNÉRAL**

Code : WEB_R_201803134445

Date de mise à jour :

Auteur : Éric Valette

07/01/2025

MARQUE

Texte : FEV 1904


SOURCE DE REPÉRAGE : DDT 46 - 04/12/2017**NIVELLEMENT D'ORIGINE - 13/03/2018**

Référence nivelée : Autre type de référence

Altitude de la référence (en m) : 117.220 m

Différence entre le niveau d'eau et la référence (en m) : 1.070 m

Altitude calculée de l'eau (en m) : 118.29 m



auteur photo : Klaus Maronna