


| | | |
|---|---------------------------|--------------------------------|
|  | Commune : LE BUGUE | Rivière : La Vézère |
| Pont du Bugue | | 2 Repère(s) sur le site |

Commentaires : Culée rive droite (1ère arche sous laquelle passe la route)

GÉNÉRAL

Unité de gestion : Gironde-Adour-Dordogne

Code : WEB_S_201802270157

Date de mise à jour : 27/02/2018

Auteur : Lysiane NIQUE



Vue du site - source : Google Street View (2012)

GÉOLOCALISATION


Coordonnées WGS84 : X: 0.92697527 / Y: 44.91787460

Coordonnées RGF93 (Lambert 93) : X: 536426.27 / Y: 6426444.93

Coordonnées RGF93 (ETRS89) : X: 0.9269753 / Y: 44.9178746

Code Hydro: P---0100

Rive de référence: Droite

| | | | |
|--|------------------------|--|----------------------------------|
|  | 9 Décembre 1944 | Nature de l'inondation : Débordement de cours d'eau | Nature du repère : Plaque |
|--|------------------------|--|----------------------------------|

GÉNÉRAL

Code : WEB_R_201802275836

Date de mise à jour :

Auteur : Lysiane NIQUE

20/03/2019

MARQUE


Texte : CRUE 9.12.1944

Maximum de l'inondation : Oui

Visibilité : Oui

État du repère : Bon

Pérennité : Longue



Vue des repères