

Commune : **BADENS**

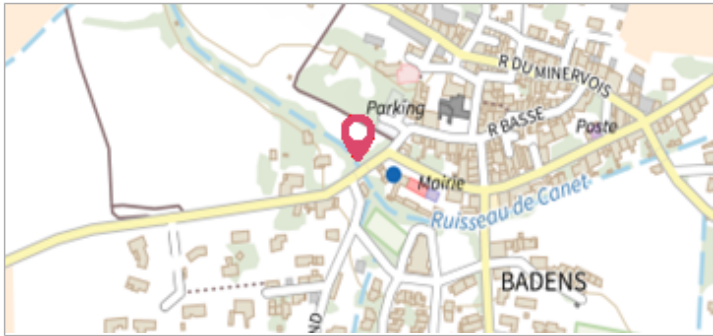
# Pont de la RD 206

Commentaires : Ruisseau de Canet

**3** Repère(s) sur le site


**GÉNÉRAL**

Unité de gestion : Méditerranée Ouest  
 Code : DDTM\_MV\_8      Date de mise à jour : 22/05/2024  
 Auteur : DDTM 11



**GÉOLOCALISATION**

Coordonnées WGS84 : X: 2.50696320 / Y: 43.21874310  
 Coordonnées RGF93 (Lambert 93) X: 659913.5 / Y: 6235629.1  
 Coordonnées RGF93 (ETRS89) : X: 2.5069632 / Y: 43.2187431



**1940**      Altitude calculée de l'eau : **78.8 m**


Nature de l'inondation : **Débordement de cours d'eau**      Nature du repère :

**GÉNÉRAL**

Code : WEB\_R\_201802235443      Date de mise à jour : 27/02/2018  
 Auteur : DDTM 11

**MARQUE**

État du repère : Bon



**DDE 2000 - 20/07/2000**

Système altimétrique : NGF IGN 1969 (système normal)  
 Altitude de la référence (en m) : 77.150 m  
 Différence entre le niveau d'eau et la référence (en m) : 1.650 m  
 Altitude calculée de l'eau (en m) : 78.8 m