

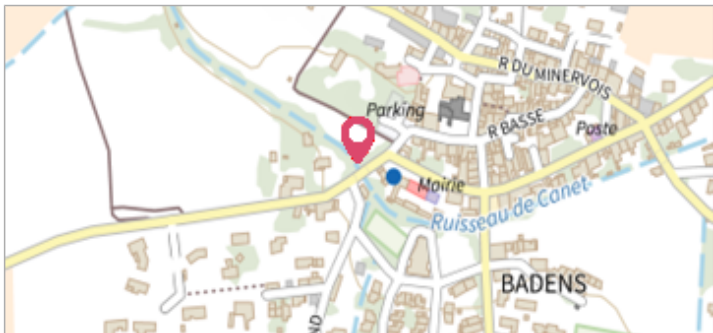
Commune : **BADENS**

# Pont de la RD 206

Commentaires : Ruisseau de Canet **3** Repère(s) sur le site

**GÉNÉRAL**

Unité de gestion : Méditerranée Ouest  
 Code : DDTM\_MV\_8      Date de mise à jour : 22/05/2024  
 Auteur : DDTM 11



**GÉOLOCALISATION**



Coordonnées WGS84 : X: 2.50696320 / Y: 43.21874310  
 Coordonnées RGF93 (Lambert 93) X: 659913.5 / Y: 6235629.1  
 Coordonnées RGF93 (ETRS89) : X: 2.5069632 / Y: 43.2187431

**12 novembre 1999** Altitude calculée de l'eau : **79.92 m**

Nature de l'inondation : **Débordement de cours d'eau** Nature du repère :

**GÉNÉRAL**

Code : DDTM11\_MV\_8      Date de mise à jour :  
 Auteur : DDTM 11      06/03/2018



**MARQUE**

**ENQUÊTE DDE - 20/07/2000**

Système altimétrique : NGF IGN 1969 (système normal)  
 Altitude de la référence (en m) : 77.320 m  
 Différence entre le niveau d'eau et la référence (en m) : 2.600 m  
 Altitude calculée de l'eau (en m) : 79.92 m