

Commune : **BADENS**

Pont de la RD 206

Commentaires : Ruisseau de Canet

3

Repère(s) sur le site

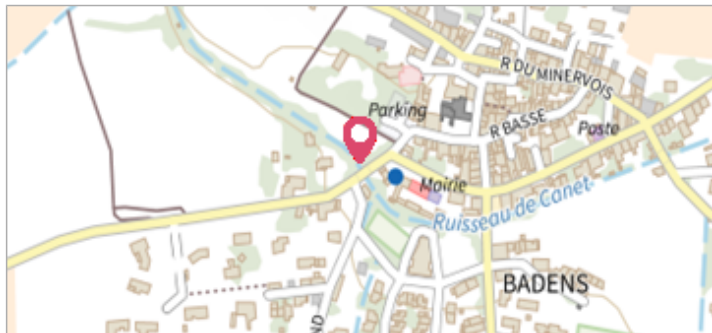
GÉNÉRAL

Unité de gestion : Méditerranée Ouest

Code : DDTM_MV_8

Date de mise à jour : 22/05/2024

Auteur : DDTM 11



GÉOLOCALISATION

Coordonnées WGS84 : X: 2.50696320 / Y: 43.21874310

Coordonnées RGF93 (Lambert 93) X: 659913.5 / Y: 6235629.1

Coordonnées RGF93 (ETRS89) : X: 2.5069632 / Y: 43.2187431



Parement du pont amont



12 Novembre 1999

Nature de l'inondation : Débordement de cours d'eau

Altitude calculée de l'eau : 79.92 m

Nature du repère :

GÉNÉRAL

Code : DDTM11_MV_8

Date de mise à jour :

Auteur : DDTM 11

06/03/2018

MARQUE

ENQUÊTE DDE - 20/07/2000

Système altimétrique : NGF IGN 1969 (système normal)


Altitude de la référence (en m) : 77.320 m

Différence entre le niveau d'eau et la référence (en m) : 2.600 m

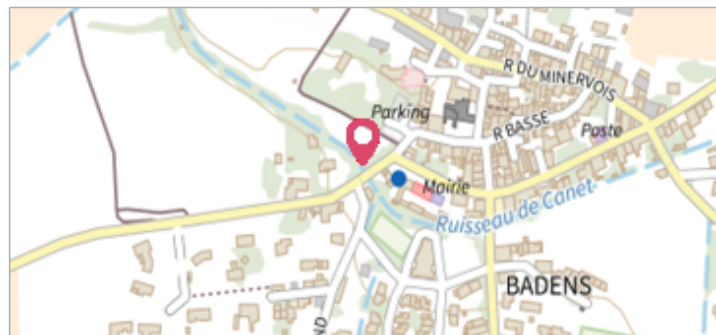
Altitude calculée de l'eau (en m) : 79.92




Pont parement amont droit

	Commune : BADENS Pont de la RD 206	
Commentaires : Ruisseau de Canet	3 Repère(s) sur le site	



GÉNÉRAL	
Unité de gestion : Méditerranée Ouest	
Code : DDTM_MV_8	Date de mise à jour : 22/05/2024
Auteur : DDTM 11	



GÉOLOCALISATION	
Coordonnées WGS84 : X: 2.50696320 / Y: 43.21874310	
Coordonnées RGF93 (Lambert 93) : X: 659913.5 / Y: 6235629.1	
Coordonnées RGF93 (ETRS89) : X: 2.5069632 / Y: 43.2187431	

	1940 Nature de l'inondation : Débordement de cours d'eau	Altitude calculée de l'eau : 78.8 m Nature du repère :
--	---	--

GÉNÉRAL	
Code : WEB_R_201802235443	Date de mise à jour :
Auteur : DDTM 11	27/02/2018

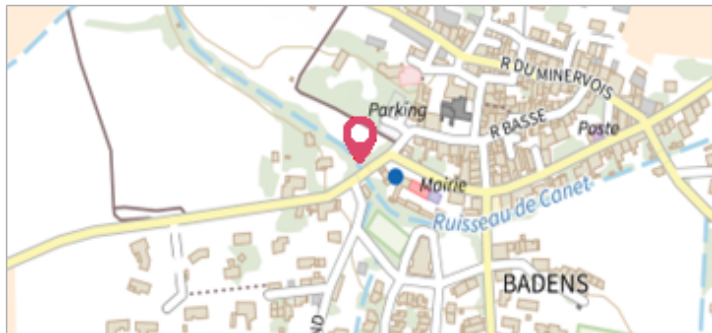


MARQUE	
État du repère : Bon	

DDE 2000 - 20/07/2000	
Système altimétrique : NGF IGN 1969 (système normal)	
Altitude de la référence (en m) : 77.150 m	
Différence entre le niveau d'eau et la référence (en m) : 1.650 m	
Altitude calculée de l'eau (en m) : 78.8	

Commune : **BADENS****Pont de la RD 206****Commentaires** : Ruisseau de Canet**3**

Repère(s) sur le site

GÉNÉRAL**Unité de gestion** : Méditerranée Ouest**Code** : DDTM_MV_8**Date de mise à jour** : 22/05/2024**Auteur** : DDTM 11**GÉOLOCALISATION****Coordonnées WGS84** : X: 2.50696320 / Y: 43.21874310**Coordonnées RGF93 (Lambert 93)** X: 659913.5 / Y: 6235629.1**Coordonnées RGF93 (ETRS89)** : X: 2.5069632 / Y: 43.2187431

Parement du pont amont

**1930**Nature de l'inondation : **Débordement de cours d'eau**Altitude calculée de l'eau : **79.62 m**Nature du repère : **Marque gravée****GÉNÉRAL****Code** : WEB_R_201802235211**Date de mise à jour** :**Auteur** : DDTM 11

22/05/2024

MARQUE**État du repère** : Bon**ENQUÊTE DDE 2000 - 20/07/2000****Système altimétrique** : NGF IGN 1969 (système normal)**Altitude de la référence (en m)** : 77.320 m**Différence entre le niveau d'eau et la référence (en m)** : 2.300 m**Altitude calculée de l'eau (en m)** : 79.62

repere 1930