



Commune : **BADENS**

Parcelle n° 538 - Cabane de jardin

Commentaires : Ruisseau de Canet

2

Repère(s) sur le site

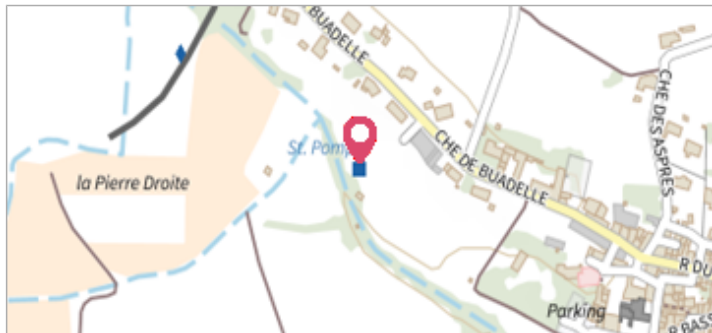
GÉNÉRAL

Unité de gestion : Méditerranée Ouest

Code : DDTM_MV_7

Date de mise à jour : 23/02/2018

Auteur : DDTM 11



Cabane de jardin

GÉOLOCALISATION

Coordonnées WGS84 : X: 2.50469040 / Y: 43.22044400

Coordonnées RGF93 (Lambert 93) X: 659729.9 / Y: 6235819.34

Coordonnées RGF93 (ETRS89) : X: 2.5046904 / Y: 43.220444



12 Novembre 1999

Altitude calculée de l'eau : **80.34 m**

Nature de l'inondation : **Débordement de cours d'eau**

Nature du repère :

GÉNÉRAL

Code : DDTM11_MV_7

Date de mise à jour :

Auteur : DDTM 11

17/04/2018

MARQUE

ENQUÊTE DDE - 20/07/2000

Système altimétrique : NGF IGN 1969 (système normal)


Altitude de la référence (en m) : 79.940 m

Différence entre le niveau d'eau et la référence (en m) : 0.400 m

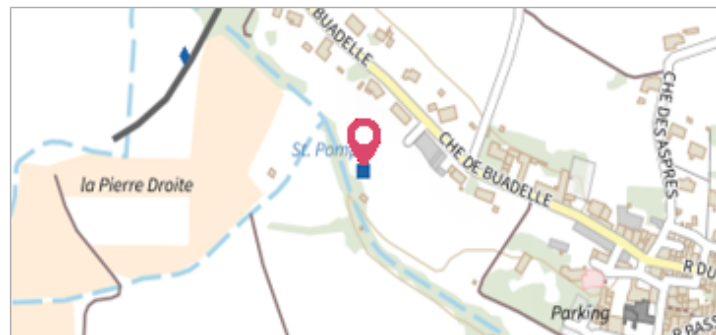
Altitude calculée de l'eau (en m) : 80.34



Cabane de jardin


	Commune : BADENS	
	Parcelle n° 538 - Cabane de jardin	
Commentaires : Ruisseau de Canet		2 Repère(s) sur le site

GÉNÉRAL	
Unité de gestion : Méditerranée Ouest	
Code : DDTM_MV_7	Date de mise à jour : 23/02/2018
Auteur : DDTM 11	



GÉOLOCALISATION	
Coordonnées WGS84 : X: 2.50469040 / Y: 43.22044400	
Coordonnées RGF93 (Lambert 93) X: 659729.9 / Y: 6235819.34	
Coordonnées RGF93 (ETRS89) : X: 2.5046904 / Y: 43.220444	



	12 Novembre 1999	
	Nature de l'inondation : Débordement de cours d'eau	Nature du repère :

GÉNÉRAL	
Code : DDTM11_MV_7	Date de mise à jour :
Auteur : DDTM 11	17/04/2018

MARQUE	