


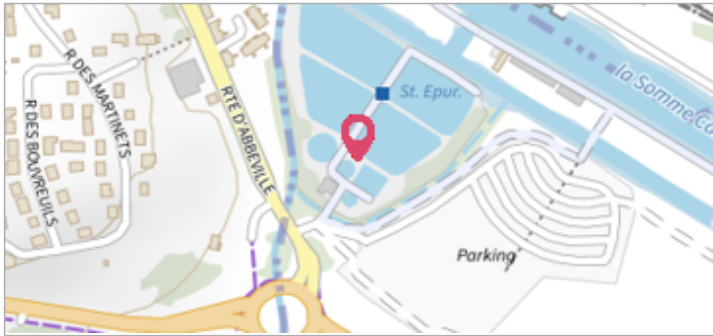
Commune : **BOISMONT** | Rivière : **La Somme**

Station d'épuration

1 Repère(s) sur le site

GÉNÉRAL

Unité de gestion : Bassins du Nord
 Code : Somme_G4 Date de mise à jour : 23/02/2018
 Auteur : DDTM80



GÉOLOCALISATION

Coordonnées WGS84 : X: 1.65056959 / Y: 50.17395700
 Coordonnées RGF93 (Lambert 93) X: 603496.99 / Y: 7009248.92
 Coordonnées RGF93 (ETRS89) : X: 1.6505696 / Y: 50.173957
 Code Hydro: E6--009- Rive de référence:

12 avril 2001 Altitude calculée de l'eau : **non déterminé**

Nature de l'inondation : **Mixte** Nature du repère :


Commentaires : Site potentiel d'implantation de repère (mise en place à vérifier).
 Le repère de crue est sur l'accueil de la station d'épuration. Une plaque officielle devait être fixée afin d'être visible de la voie publique.

GÉNÉRAL

Code : Somme_85 Date de mise à jour : 16/04/2018
 Auteur : DDTM80

MARQUE

Visibilité : Oui



NIVELLEMENT - 01/01/2006

Description référence du repère : Sol
 Différence entre le niveau d'eau et la référence (en m) : 0.300 m