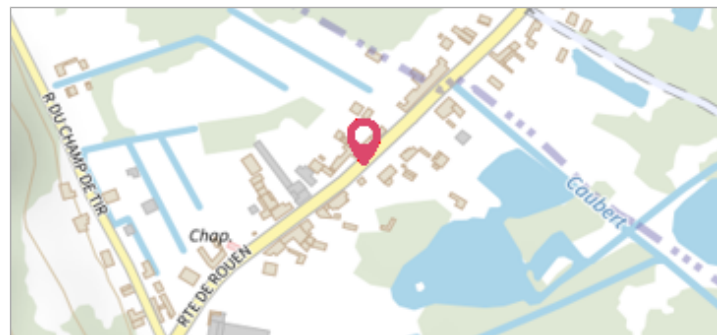
	Commune : <b>MAREUIL-CAUBERT</b>	Rivière : <b>La Somme</b>
<h2 style="margin: 0;">Route de rouen</h2>		
		<b>1</b> Repère(s) sur le site

**GÉNÉRAL**

---


Unité de gestion : Bassins du Nord  
 Code : Somme\_W3      Date de mise à jour : 23/02/2018  
 Auteur : DDTM80




**GÉOLOCALISATION**

---

Coordonnées WGS84 : X: 1.81735787 / Y: 50.08690400  
 Coordonnées RGF93 (Lambert 93) X: 615278.53 / Y: 6999365.28  
 Coordonnées RGF93 (ETRS89) : X: 1.8173579 / Y: 50.086904  
 Code Hydro: E6--009-      Rive de référence:



	<b>12 Avril 2001</b> Nature de l'inondation : <b>Mixte</b>	Altitude calculée de l'eau : <b>non déterminé</b>  Nature du repère :
<p><b>Commentaires :</b> Site potentiel d'implantation de repère (mise en place à vérifier).          Le repère de crue devait être transposé sur une borne afin d'être visible de la voie publique.</p>		

**GÉNÉRAL**

---

Code : Somme\_75      Date de mise à jour : 23/02/2018  
 Auteur : DDTM80



**MARQUE**

---

Visibilité : Oui

**NIVELLEMENT - 01/01/2006**

---

Description référence du repère : Sol  
 Différence entre le niveau d'eau et la référence (en m) : 0.400 m