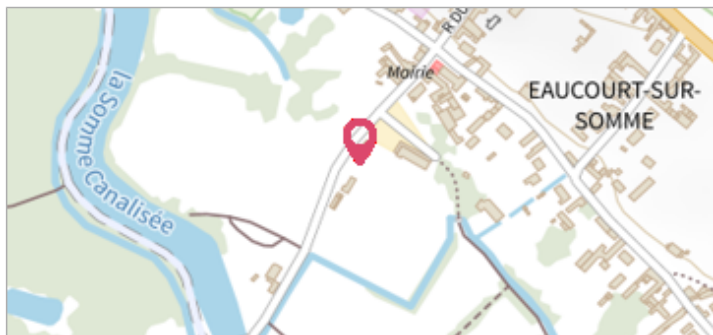
	Commune : EAUCOURT-SUR-SOMME	Rivière : La Somme
<h2 style="margin: 0;">Terrain de foot</h2>		
		1 Repère(s) sur le site


GÉNÉRAL


Unité de gestion : Bassins du Nord
Code : Somme_M3 **Date de mise à jour :** 16/02/2018
Auteur : DDTM80



GÉOLOCALISATION

Coordonnées WGS84 : X: 1.88258423 / Y: 50.06328650
Coordonnées RGF93 (Lambert 93) : X: 619913.65 / Y: 6996667.83
Coordonnées RGF93 (ETRS89) : X: 1.8825842 / Y: 50.0632865
Code Hydro: E6--009- **Rive de référence:**



	12 Avril 2001	Altitude calculée de l'eau : non déterminé
Nature de l'inondation : Mixte		Nature du repère :

Commentaires : Site potentiel d'implantation de repère (mise en place à vérifier).
 Le repère de crue est sur le local des arbitres. Une plaque officielle devait être fixée afin d'être visible de la voie publique.

GÉNÉRAL

Code : Somme_65 **Date de mise à jour :** 24/04/2018
Auteur : DDTM80

MARQUE

Visibilité : Oui



Somme_65

NIVELLEMENT - 01/01/2006

Description référence du repère : Sol
Différence entre le niveau d'eau et la référence (en m) : 0.360 m