
Commune : **NOYON**

Rivière : **La Verse**

Maurice Ravel

2 Repère(s) sur le site

GÉNÉRAL


Unité de gestion : Bassins du Nord
Code : WEB_S_201802074529 Date de mise à jour : 23/06/2021
Auteur : E. Baradel - EntenteOA



GÉOLOCALISATION

Coordonnées WGS84 : X: 2.99413661 / Y: 49.58282900
Coordonnées RGF93 (Lambert 93) X: 699575.78 / Y: 6942622.02
Coordonnées RGF93 (ETRS89) : X: 2.9941366 / Y: 49.582829
Code Hydro: H0310600 Rive de référence:




Décembre 1993

Altitude calculée de l'eau : **41.82 m**

Nature de l'inondation : **Débordement de cours d'eau**

Nature du repère : **Repère normalisé (décret n°2005-233)**

GÉNÉRAL

Code : WEB_R_201802075831 Date de mise à jour : 23/06/2021
Auteur : E. Baradel - EntenteOA




Noyon rue Maurice Ravel

MARQUE

Texte : Décembre 1993
Maximum de l'inondation : Oui
Visibilité : Oui État du repère : Bon
Pérennité : Longue Repère calculé : Non
PHEC : Non

REPÈRE DE CRUE 1993 - 30/10/2014

Méthode : GPS
Organisme : Entente Oise-Aisne
Référence nivelée : Marque d'inondation
Description référence du repère : hauteur d'eau 0.73 m
Système altimétrique : NGF IGN 1969 (système normal)
Altitude de la référence (en m) : 41.820 m
Différence entre le niveau d'eau et la référence (en m) : 0.000 m
Altitude calculée de l'eau (en m) : 41.82


Commune : **NOYON**

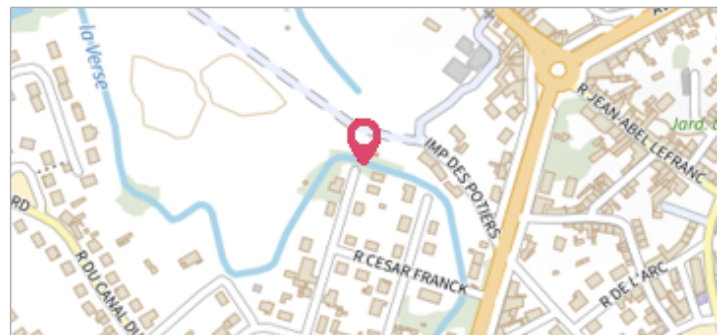
Rivière : **La Verse**

Maurice Ravel

2 Repère(s) sur le site

GÉNÉRAL


Unité de gestion : Bassins du Nord
Code : WEB_S_201802074529 **Date de mise à jour :** 23/06/2021
Auteur : E. Baradel - EntenteOA



GÉOLOCALISATION

Coordonnées WGS84 : X: 2.99413661 / Y: 49.58282900
Coordonnées RGF93 (Lambert 93) : X: 699575.78 / Y: 6942622.02
Coordonnées RGF93 (ETRS89) : X: 2.9941366 / Y: 49.582829
Code Hydro: H0310600 **Rive de référence:**




8 Juin 2007

Altitude calculée de l'eau : **42.03 m**

Nature de l'inondation : **Débordement de cours d'eau**

Nature du repère : **Repère normalisé (décret n°2005-233)**

GÉNÉRAL

Code : WEB_R_201802072627 **Date de mise à jour :** 23/06/2021
Auteur : E. Baradel - EntenteOA



MARQUE

Texte : Juin 2007
Maximum de l'inondation : Oui
Visibilité : Oui **État du repère :** Bon
Pérennité : Longue

REPÈRE DE CRUE 2007 - 30/10/2014

Méthode : GPS
Référence nivelée : Marque d'inondation
Description référence du repère : hauteur d'eau 0.94 m
Système altimétrique : NGF IGN 1969 (système normal)
Altitude de la référence (en m) : 42.030 m
Différence entre le niveau d'eau et la référence (en m) : 0.000 m
Altitude calculée de l'eau (en m) : 42.03