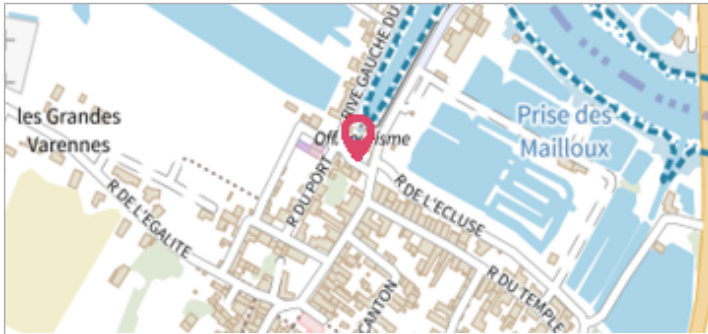


Commune : **L'EGUILLE**Rivière : **La Seudre****Mur du syndicat d'initiative, rue du Port****2**

Repère(s) sur le site

GÉNÉRAL**Unité de gestion :** Vienne-Charente-Atlantique**Code :** SMBS_S_06**Date de mise à jour :** 30/03/2020**Auteur :** PAPI Seudre**GÉOLOCALISATION****Coordonnées WGS84 :** X: -0.97714750 / Y: 45.70864700**Coordonnées RGF93 (Lambert 93) :** X: 390698.01 / Y: 6519909.99**Coordonnées RGF93 (ETRS89) :** X: -0.9771475 / Y: 45.708647**Code Hydro:** S01-0400**Rive de référence:****Décembre 1999**Nature de l'inondation : **Submersion marine**Altitude calculée de l'eau : **4.05 m**Nature du repère : **Repère normalisé (décret n°2005-233)****GÉNÉRAL****Code :** SMBS_R_06_02**Date de mise à jour :****Auteur :** PAPI Seudre

03/05/2023

MARQUE**Texte :** Martin 1999**Maximum de l'inondation :** Oui**Visibilité :** Oui**État du repère :** Bon**Pérennité :** Longue**Repère calculé :** Oui**NIVELLEMENT GRÂCE AUX DONNÉES D'UN MODÈLE HYDRAULIQUE - 26/01/2016****Méthode :** GPS**Référence nivelée :** Autre type de référence**Description référence du repère :** donnée issue d'un modèle hydraulique**Système altimétrique :** NGF IGN 1969 (système normal)**Altitude de la référence (en m) :** 4.050 m**Différence entre le niveau d'eau et la référence (en m) :** 0.000 m**Altitude calculée de l'eau (en m) :** 4.05

Syndicat d'initiative, rue du Port



Rivière : **La Seudre**

Mur du syndicat d'initiative, rue du Port

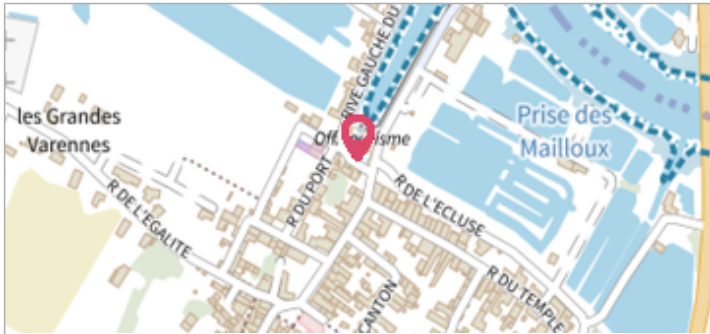
2 Repère(s) sur le site

GÉNÉRAL

Unité de gestion : Vienne-Charente-Atlantique

Date de mise à jour : 30/03/2020

Auteur : PAPI Seudre



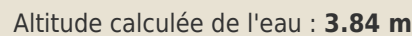
GÉOLOCALISATION

Coordonnées WGS84 : X: -0.97714750 / Y: 45.70864700

Coordonnées RGF93 (Lambert 93) X: 390698.01 / Y: 6519909.99

Coordonnées RGF93 (ETRS89) : X: -0.9771475 / Y: 45.708647

Rive de référence:



Nature du repère : **Repère normalisé (décret n°2005-233)**

GÉNÉRAL

Date de mise à jour :

03/05/2023

MARQUE

Texte : 2010 - Xynthia

Maximum de l'inondation : Oui

État du repère : Bon

Repère calculé : Oui



Mur du syndicat d'initiatives, rue du Port

LAISSE DE SUBMERSION - 26/01/2016

Méthode : GPS

Référence nivelée : Marque d'inondation

Système altimétrique : NGF IGN 1969 (système normal)

Altitude de la référence (en m) : 3.840 m

Différence entre le niveau d'eau et la référence (en m) : 0.000 m

Altitude calculée de l'eau (en m) : 3.84