
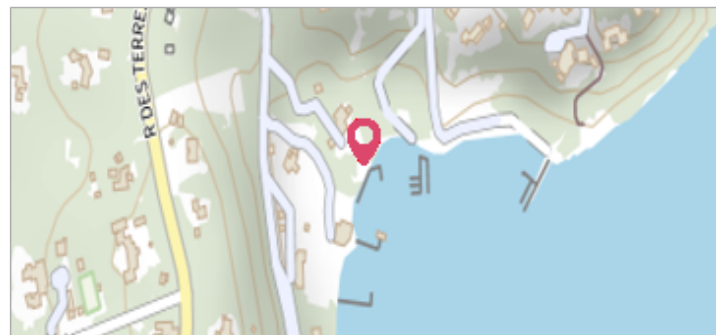


|   |                                 |                                      |
|---|---------------------------------|--------------------------------------|
|  | Commune : <b>SAINT-MARTIN</b>   | Rivière : <b>L' Océan Atlantique</b> |
|   | <b>RES LES JARDINS DU LAGON</b> |                                      |
| <b>Commentaires :</b> Collectivité d'outre-mer française de Saint-Martin          |                                 | <b>1</b> Repère(s) sur le site       |

**GÉNÉRAL**


Unité de gestion : Guadeloupe  
 Code : Cer\_IRMA\_S\_103 Date de mise à jour : 05/02/2018  
 Auteur : Cerema Méditerranée



**GÉOLOCALISATION**

Coordonnées WGS84 : X: -63.13277800 / Y: 18.05895900  
 (RRAF 91)UTM 20N X: 485948.44 / Y: 1996713.6  
 Coordonnées RGF93 (ETRS89) : X: -63.132778 / Y: 18.058959  
 Code Hydro: \_OATLANT Rive de référence: Non renseigné



|  |  |  |
|--|--|--|
|  | <b>6 Septembre 2017</b><br>Nature de l'inondation : <b>Submersion marine</b>                           | Altitude calculée de l'eau : <b>non déterminé</b><br>Nature du repère : <b>Laisse d'inondation</b> |
|  | <b>Commentaires :</b> Cyclone Irma - Trace - mur intérieur local technique piscine - Fiabilité : bonne |  |

**GÉNÉRAL**

Code : Cer\_IRMA\_R\_103\_1 Date de mise à jour : 03/09/2019  
 Auteur : Cerema Méditerranée

**MARQUE**

Maximum de l'inondation : Oui  
 Visibilité : Non État du repère : Disparu  
 Pérennité : Aucune Repère calculé : Non renseigné  
 PHEC : Non renseigné

**SOURCE DE REPÉRAGE : CEREMA MISSION IRMA 2 - 15/10/2017**

Type de repérage : Campagne de terrain post-inondation  
 Organisme : CEREMA

**CEREMA MISSION IRMA 2 - 14/10/2017**

Méthode : Non renseigné  
 Organisme : CEREMA  
 Commentaires sur le nivellement : Système altimétrique : IGN 1988 SM  
 Référence nivelée : Autre type de référence  
 Système altimétrique : Système local - hauteur relative  
 Différence entre le niveau d'eau et la référence (en m) : 0.600 m