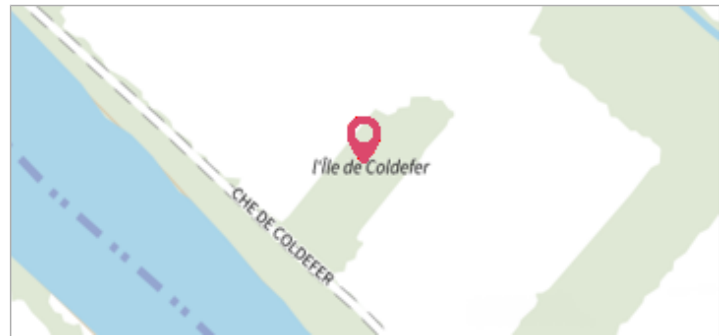
	Commune : BOURDELLES	Rivière : La Garonne
	Coldefer	

2 Repère(s) sur le site


GÉNÉRAL

Unité de gestion : Garonne-Tarn-Lot
Code : GTL_S_214 **Date de mise à jour :** 25/08/2016
Auteur : SPC GTL



GÉOLOCALISATION


Coordonnées WGS84 : X: 0.01191370 / Y: 44.54840000
Coordonnées RGF93 (Lambert 93) : X: 462699.14 / Y: 6387748.91
Coordonnées RGF93 (ETRS89) : X: 0.0119137 / Y: 44.5484
Code Hydro: O---0000 **Rive de référence:** Non renseigné

	5 Mars 1930	Altitude calculée de l'eau : 19 m
	Nature de l'inondation : Débordement de cours d'eau	Nature du repère : Non renseigné

Commentaires : Repères introuvables. Bâtiment en ruine difficilement accessible.

GÉNÉRAL

Code : WEB_R_201801315137 **Date de mise à jour :** 12/12/2019
Auteur : SPC GTL



MARQUE

Maximum de l'inondation : Oui
Visibilité : Oui **État du repère :** Disparu
Pérennité : Aucune **Repère calculé :** Non
PHEC : Non renseigné

NIVELLEMENT D'ORIGINE

Méthode : Non renseigné
Référence nivelée : Marque d'inondation
Système altimétrique : NGF IGN 1969 (système normal)
Altitude de la référence (en m) : 19.000 m
Altitude calculée de l'eau (en m) : 19 m