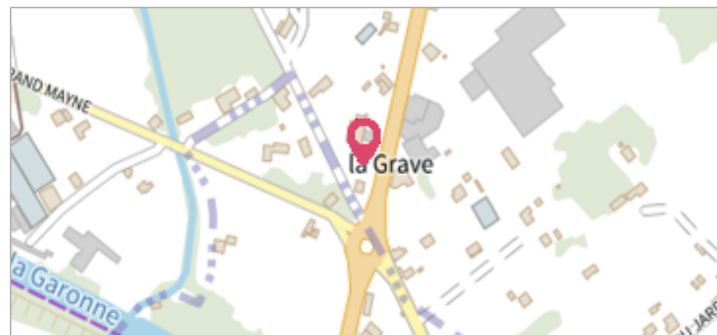

Commune : **MARMANDE**
La Grave

Rivière : **La Garonne**

1 Repère(s) sur le site

GÉNÉRAL

Unité de gestion : Garonne-Tarn-Lot
Code : GTL_S_360 Date de mise à jour : 31/01/2018
Auteur : SPC GTL




GÉOLOCALISATION

Coordonnées WGS84 : X: 0.13933236 / Y: 44.46377600
Coordonnées RGF93 (Lambert 93) X: 472473.17 / Y: 6377979.92
Coordonnées RGF93 (ETRS89) : X: 0.1393324 / Y: 44.463776
Code Hydro: O---0000 Rive de référence: Non renseigné



Photo du recensement d'origine. auteur photo : Risque et Territoire



Février 1952
Nature de l'inondation : **Débordement de cours d'eau**

Altitude calculée de l'eau : **23.02 m**
Nature du repère : **Non renseigné**

Commentaires : Source : répertoire des repères de la crue de 1930 - DDE du Lot et Garonne.

GÉNÉRAL

Code : WEB_R_201801310636 Date de mise à jour : 12/12/2019
Auteur : SPC GTL



MARQUE

Maximum de l'inondation : Oui
Visibilité : Oui État du repère : Disparu
Pérennité : Aucune Repère calculé : Non
PHEC : Non renseigné

NIVELLEMENT D'ORIGINE

Méthode : Non renseigné
Référence nivelée : Marque d'inondation
Système altimétrique : NGF IGN 1969 (système normal)
Altitude de la référence (en m) : 23.020 m
Altitude calculée de l'eau (en m) : 23.02 m