


Commune : **MONHEURT** | Rivière : **La Garonne**

 **Le Régent**

4 Repère(s) sur le site

GÉNÉRAL


Unité de gestion : Garonne-Tarn-Lot
 Code : GTL_S_738 Date de mise à jour : 26/01/2018
 Auteur : SPC GTL



Photo du recensement d'origine. auteur photo : Risque et Territoire

GÉOLOCALISATION

Coordonnées WGS84 : X: 0.30068409 / Y: 44.33930800
 Coordonnées RGF93 (Lambert 93) X: 484828.75 / Y: 6363709.11
 Coordonnées RGF93 (ETRS89) : X: 0.3006841 / Y: 44.339308
 Code Hydro: O---0000 Rive de référence: Gauche


 **1875** Altitude calculée de l'eau : **31.85 m**

Nature de l'inondation : **Non renseigné** Nature du repère : **Non renseigné**

Commentaires : Source : Répertoire des repères de la crues de 1930 - DDE du Lot et Garonne. Présence de repères pour les crues de 1875, 1930, 1952 et 1955.

GÉNÉRAL

Code : WEB_R_201801264400 Date de mise à jour : 12/12/2019
 Auteur : SPC GTL



MARQUE

Maximum de l'inondation : Oui
 Visibilité : Oui État du repère : Disparu
 Pérennité : Aucune Repère calculé : Non
 PHEC : Non renseigné

NIVELLEMENT D'ORIGINE

Méthode : Non renseigné
 Référence nivelée : Marque d'inondation
 Système altimétrique : NGF IGN 1969 (système normal)
 Altitude de la référence (en m) : 31.850 m
 Altitude calculée de l'eau (en m) : 31.85 m