
Commune : **LE PASSAGE**

Rivière : **La Garonne**

Ancien couvent du barrage de Beauregard.

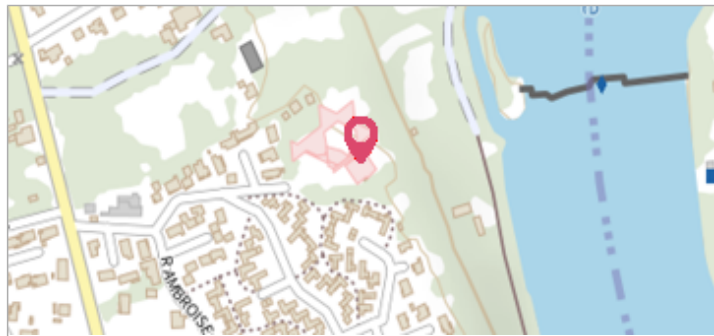
3 Repère(s) sur le site

GÉNÉRAL

Unité de gestion : Garonne-Tarn-Lot

Code : GTL_S_1966 **Date de mise à jour :** 23/01/2018

Auteur : SPC GTL




GÉOLOCALISATION

Coordonnées WGS84 : X: 0.61094564 / Y: 44.17443500

Coordonnées RGF93 (Lambert 93) : X: 508998.57 / Y: 6344603.71

Coordonnées RGF93 (ETRS89) : X: 0.6109456 / Y: 44.174435

Code Hydro: O---0000 **Rive de référence:** Gauche


1855

Altitude calculée de l'eau : **48.25 m**

Nature de l'inondation : **Débordement de cours d'eau**


Nature du repère : **Non renseigné**

Commentaires : Source: répertoire des repères de la crue de 1930 - DDE du Lot-et-Garonne. Présence de repères pour les crues de 1875, 1930 et 1855. Repères introuvables.

GÉNÉRAL

Code : WEB_R_201801231441 **Date de mise à jour :** 12/12/2019

Auteur : SPC GTL



MARQUE

Maximum de l'inondation : Oui

Visibilité : Oui **État du repère :** Disparu

Pérennité : Non renseigné **Repère calculé :** Non

PHEC : Non

NIVELLEMENT D'ORIGINE

Méthode : Non renseigné

Référence nivelée : Marque d'inondation

Système altimétrique : NGF IGN 1969 (système normal)

Altitude de la référence (en m) : 48.250 m

Altitude calculée de l'eau (en m) : 48.25 m