
Commune : **CHAILLE-LES-MARAIS**

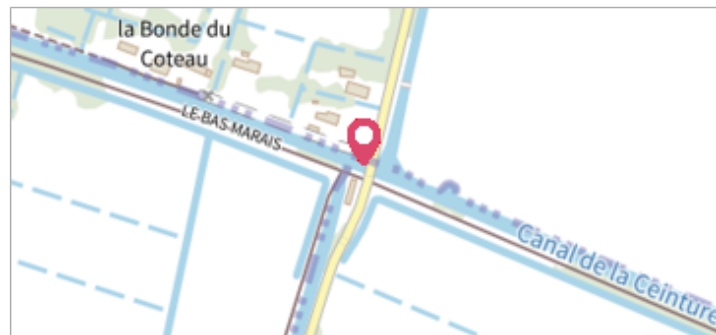
Pont de la Bonde du Coteau

Commentaires : Pont de la bonde du Coteau

1 Repère(s) sur le site


GÉNÉRAL

Unité de gestion : Vienne-Charente-Atlantique
Code : Bonde du Coteau **Date de mise à jour** : 18/01/2018
Auteur : PAPI-SMVSA



GÉOLOCALISATION

Coordonnées WGS84 : X: -1.02684740 / Y: 46.43224760
Coordonnées RGF93 (Lambert 93) X: 390932.36 / Y: 6600358.22
Coordonnées RGF93 (ETRS89) : X: -1.0268474 / Y: 46.4322476


4 Avril 1960

Altitude calculée de l'eau : **3.42 m**

Nature de l'inondation : **Débordement de cours d'eau**

Nature du repère : **Plaque**

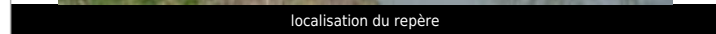
Commentaires : Cure de 1960, repère posé au niveau du pont de la Bonde du Coteau (côté est).

GÉNÉRAL

Code : Bonde du coteau 1960 **Date de mise à jour** : 06/04/2022
Auteur : PAPI-SMVSA



localisation du repère



MARQUE

Texte : 4 Novembre 1960, Nalliers
Maximum de l'inondation : Oui
Visibilité : Oui **État du repère** : Bon
Pérennité : Longue **Repère calculé** : Non
PHEC : Non

3.42 - 18/01/2018

Méthode : GPS
Commentaires sur le nivellement : Réalisé à partir d'un témoignage
Référence nivelée : Autre type de référence
Description référence du repère : Témoignage
Système altimétrique : NGF IGN 1969 (système normal)
Altitude de la référence (en m) : 3.420 m
Différence entre le niveau d'eau et la référence (en m) : 0.000 m
Altitude calculée de l'eau (en m) : 3.42 m