
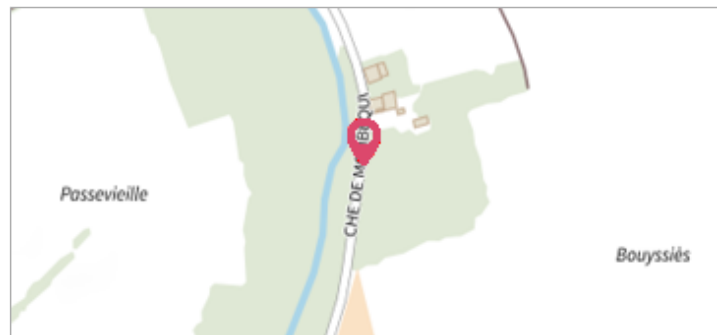


| | | |
|---|-------------------------------------|--------------------------------|
|  | Commune : VERDUN-SUR-GARONNE | Rivière : La Garonne |
| Pastissiès | | 3 Repère(s) sur le site |


GÉNÉRAL

Unité de gestion : Garonne-Tarn-Lot
Code : GTL_S_3841 **Date de mise à jour :** 25/08/2016
Auteur : SPC GTL



GÉOLOCALISATION

Coordonnées WGS84 : X: 1.24813000 / Y: 43.86160000
Coordonnées RGF93 (Lambert 93) : X: 559159.54 / Y: 6308517
Coordonnées RGF93 (ETRS89) : X: 1.24813 / Y: 43.8616
Code Hydro: O---0000 **Rive de référence:** Droite

| | | |
|---|--|--|
|  | 27 Février 2015 Nature de l'inondation : Débordement de cours d'eau | Altitude calculée de l'eau : non déterminé Nature du repère : Laisse d'inondation |
| Commentaires : Vue vers l'aval- sur Pastissiès. Zoom : à plus de 50 cm en contre-bas de la route, la crue a déposé des débris. | | |

GÉNÉRAL

Code : WEB_R_201801175230 **Date de mise à jour :** 17/04/2018
Auteur : SPC GTL



Photo du recensement d'origine. auteur photo : Klaus MARONNA

| | |
|---|---|
| MARQUE <hr style="border-top: 1px dashed black;"/> <p> Maximum de l'inondation : Oui Visibilité : Non État du repère : Disparu PHEC : Non Repère calculé : Non </p> | NIVELLEMENT D'ORIGINE <hr style="border-top: 1px dashed black;"/> <p> Méthode : Non renseigné Référence nivelée : Autre type de référence Système altimétrique : NGF IGN 1969 (système normal) </p> |
|---|---|