



Commune : CAJARC

rue de la Batellerie

4 Repère(s) sur le site

GÉNÉRAL

Unité de gestion : Lot

Code : WEB_S_201801161009

Date de mise à jour : 16/01/2018

Auteur : Éric Valette



GÉOLOCALISATION

Coordonnées WGS84 : X: 1.84337824 / Y: 44.48346970

Coordonnées RGF93 (Lambert 93) X: 608021.83 / Y: 6376719.37

Coordonnées RGF93 (ETRS89) : X: 1.8433782 / Y: 44.4834697



9 mars 1927

Altitude calculée de l'eau : **150.25 m**

Nature de l'inondation :

GÉNÉRAL

Code : WEB_R_201801161337

Date de mise à jour :

Auteur : Éric Valette

20/06/2018

MARQUE

Texte : 1927

NIVELLEMENT D'ORIGINE - 16/01/2018

Référence nivelée : Autre type de référence

Altitude de la référence (en m) : 147.780 m

Différence entre le niveau d'eau et la référence (en m) : 2.470 m

Altitude calculée de l'eau (en m) : 150.25

Commune : **CAJARC** | **rue de la Batellerie**

4 Repère(s) sur le site

GÉNÉRAL

Unité de gestion : Lot
 Code : WEB_S_201801161009 Date de mise à jour : 16/01/2018
 Auteur : Éric Valette



GÉOLOCALISATION


Coordonnées WGS84 : X: 1.84337824 / Y: 44.48346970
 Coordonnées RGF93 (Lambert 93) X: 608021.83 / Y: 6376719.37
 Coordonnées RGF93 (ETRS89) : X: 1.8433782 / Y: 44.4834697

8 décembre 1944 Altitude calculée de l'eau : **149.75 m**

Nature de l'inondation : **Débordement de cours d'eau** Nature du repère :

GÉNÉRAL

Code : WEB_R_201801185834 Date de mise à jour : 20/06/2018
 Auteur : Éric Valette



MARQUE

Texte : 1944

SOURCE DE REPÉRAGE : DDT 46 - 04/12/2017

NIVELLEMENT D'ORIGINE - 18/01/2018

Référence nivelée : Autre type de référence
 Altitude de la référence (en m) : 147.780 m
 Différence entre le niveau d'eau et la référence (en m) : 1.970 m
 Altitude calculée de l'eau (en m) : 149.75

Commune : CAJARC | **rue de la Batellerie**

4 Repère(s) sur le site

GÉNÉRAL

Unité de gestion : Lot
 Code : WEB_S_201801161009 Date de mise à jour : 16/01/2018
 Auteur : Éric Valette



GÉOLOCALISATION


Coordonnées WGS84 : X: 1.84337824 / Y: 44.48346970
 Coordonnées RGF93 (Lambert 93) X: 608021.83 / Y: 6376719.37
 Coordonnées RGF93 (ETRS89) : X: 1.8433782 / Y: 44.4834697

1er février 2021 Altitude calculée de l'eau : **non déterminé**

Nature de l'inondation : **Débordement de cours d'eau** Nature du repère : **Marque peinture ou encre**

GÉNÉRAL

Code : WEB_R_202312285528 Date de mise à jour : 28/12/2023
 Auteur : Éric Valette



MARQUE

Maximum de l'inondation : Oui

SOURCE DE REPÉRAGE : DDT 46 - 04/12/2017

INITIAL

Commentaires sur le nivellement : La laisse de crue se trouvait 1m07 en-dessous du repère de 2003 et 0m65 au-dessus du seuil.
Référence nivelée : Autre type de référence
Description référence du repère : repère 2003

Commune : **CAJARC**
rue de la Batellerie

4 Repère(s) sur le site


GÉNÉRAL

Unité de gestion : Lot
 Code : WEB_S_201801161009 Date de mise à jour : 16/01/2018
 Auteur : Éric Valette



GÉOLOCALISATION

Coordonnées WGS84 : X: 1.84337824 / Y: 44.48346970
 Coordonnées RGF93 (Lambert 93) X: 608021.83 / Y: 6376719.37
 Coordonnées RGF93 (ETRS89) : X: 1.8433782 / Y: 44.4834697




4 décembre 2003 Altitude calculée de l'eau : **149.52 m**
 Nature de l'inondation : **Débordement de cours d'eau** Nature du repère : **Plaque**

GÉNÉRAL

Code : WEB_R_201801181029 Date de mise à jour : 20/06/2018
 Auteur : Éric Valette

MARQUE

Texte : CRUE - DEC.2003
 Pérennité : Longue État du repère : Bon



NIVELLEMENT D'ORIGINE - 18/01/2018

Référence nivelée : Autre type de référence
 Altitude de la référence (en m) : 147.780 m
 Différence entre le niveau d'eau et la référence (en m) : 1.740 m
 Altitude calculée de l'eau (en m) : 149.52