


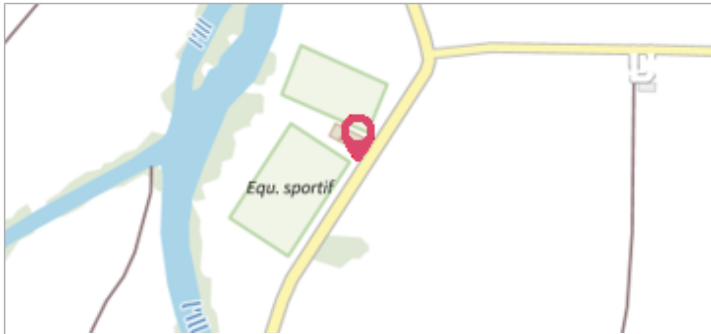
Commune : **SAND** | Rivière : **L' III**

 **Clubhouse du FC Sand**

**1** Repère(s) sur le site


**GÉNÉRAL**

Unité de gestion : Rhin-Sarre  
Code : WEB\_S\_201801091334      Date de mise à jour : 30/11/2018  
Auteur : pauline.prel



**GÉOLOCALISATION**

Coordonnées WGS84 : X: 7.61835150 / Y: 48.37634500  
Coordonnées RGF93 (Lambert 93) X: 1041793.52 / Y: 6818447.47  
Coordonnées RGF93 (ETRS89) : X: 7.6183515 / Y: 48.376345  
Code Hydro: A---0030      Rive de référence: Droite

 **7 janvier 2018**  
Nature de l'inondation : **Débordement de cours d'eau**      Nature du repère : **Photographie**

**GÉNÉRAL**

Code : WEB\_R\_201801091424      Date de mise à jour : 01/09/2022  
Auteur : pauline.prel

**MARQUE**



Repère nivellable au niveau des barrières du stade de foot, quelque centimètres en dessous du maximum