


Commune : **APATOU** | Rivière : **Le Maroni**

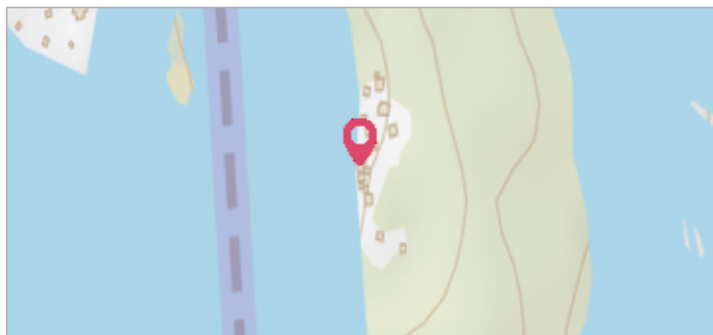
 **Fedy**

Commentaires : maison en bois sur terre battue

1 Repère(s) sur le site

GÉNÉRAL


Unité de gestion : Guyane
 Code : GUY_DEAL_S_50 Date de mise à jour : 09/01/2018
 Auteur : DEAL Guyane



Vue globale du bâtiment

GÉOLOCALISATION

Coordonnées WGS84 : X: -54.42809000 / Y: 4.63119799
 Coordonnées RGF95 UTM 22N X: 119550.96 / Y: 512817.49
 Coordonnées RGF93 (ETRS89) : X: -54.42809 / Y: 4.631198
 Code Hydro: 5---0000 Rive de référence: Droite

 **Février 2017** Altitude calculée de l'eau : **non déterminé**

Nature de l'inondation : **Débordement de cours d'eau** Nature du repère : **Témoignage oral**

Commentaires : maison en bois sur terre battue

GÉNÉRAL

Code : GUY_DEAL_R_50_1 Date de mise à jour : 02/09/2019
 Auteur : DEAL Guyane

MARQUE

Maximum de l'inondation : Oui
 Visibilité : Non État du repère : Disparu
 Pérennité : Aucune Repère calculé : Non renseigné
 PHEC : Non renseigné



Vue du support de la mesure

SOURCE DE REPÉRAGE : RECENSEMENT DE LA DEAL GUYANE - 15/05/2017

Type de repérage : Campagne de terrain post-inondation
 Organisme(s) : DEAL Guyane

NIVELLEMENT INITIAL - 16/05/2017

Méthode : Autre
 Commentaires sur le nivellement : mesure manuelle avec un mètre. La référence n'a pas été nivelée.
 Référence nivelée : Autre type de référence
 Description référence du repère : sol
 Système altimétrique : Niv. Général de la Guyane 1977
 Différence entre le niveau d'eau et la référence (en m) : 0.500 m