


Commune : **GRAND-SANTI** | Rivière : **Le Maroni**

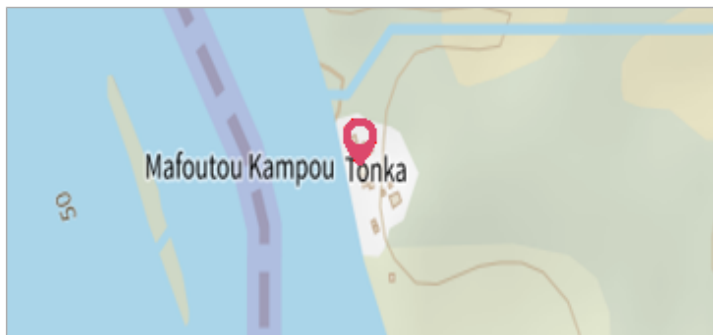
 **Tonka**

Commentaires : maison maçonnée blanche

**1** Repère(s) sur le site

**GÉNÉRAL**


Unité de gestion : Guyane  
 Code : GUY\_DEAL\_S\_27      Date de mise à jour : 09/01/2018  
 Auteur : DEAL Guyane



Vue globale du bâtiment

**GÉOLOCALISATION**

Coordonnées WGS84 : X: -54.38735400 / Y: 4.18602499  
 Coordonnées RGFG95 UTM 22N X: 123852.82 / Y: 463502.14  
 Coordonnées RGF93 (ETRS89) : X: -54.387354 / Y: 4.186025  
 Code Hydro: 5---0000      Rive de référence: Droite

 **Février 2017**      Altitude calculée de l'eau : **non déterminé**

Nature de l'inondation : **Débordement de cours d'eau**      Nature du repère : **Témoignage oral**

Commentaires : maison maçonnée blanche

**GÉNÉRAL**

Code : GUY\_DEAL\_R\_27\_1      Date de mise à jour : 24/04/2018  
 Auteur : DEAL Guyane

**MARQUE**

Maximum de l'inondation : Oui  
 Visibilité : Non      État du repère : Disparu  
 Pérennité : Aucune      Repère calculé : Non renseigné  
 PHEC : Non renseigné



Vue du support de la mesure

**SOURCE DE REPÉRAGE : RECENSEMENT DE LA DEAL GUYANE - 15/05/2017**

Type de repérage : Campagne de terrain post-inondation  
 Organisme(s) : DEAL Guyane

**NIVELLEMENT INITIAL - 17/05/2017**

Méthode : Autre  
 Commentaires sur le nivellement : mesure manuelle avec un mètre. La référence n'a pas été nivelée.  
 Référence nivelée : Autre type de référence  
 Description référence du repère : terre  
 Système altimétrique : Niv. Général de la Guyane 1977  
 Différence entre le niveau d'eau et la référence (en m) : 0.200 m