

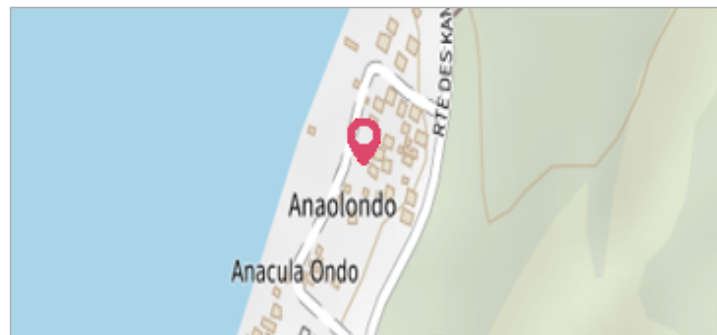
Commune : **APATOU** | Rivière : **Le Maroni**

**Village Anaolando #3 - maison**

**2** Repère(s) sur le site

**GÉNÉRAL**

Unité de gestion : Guyane  
 Code : GUY\_BRL12\_S\_83      Date de mise à jour : 08/01/2018  
 Auteur : DEAL Guyane



**GÉOLOCALISATION**

Coordonnées WGS84 : X: -54.27693700 / Y: 5.25476418  
 Coordonnées RGFG95 UTM 22N X: 136685.12 / Y: 581777.96  
 Coordonnées RGF93 (ETRS89) : X: -54.276937 / Y: 5.2547642  
 Code Hydro: 5---0000      Rive de référence: Droite

**Mai 2006**      Altitude calculée de l'eau : **non déterminé**

Nature de l'inondation : **Débordement de cours d'eau**      Nature du repère : **Témoignage oral**

Commentaires : mur extérieur sur la terrasse

**GÉNÉRAL**

Code : GUY\_BRL12\_R\_83\_1      Date de mise à jour : 03/09/2019  
 Auteur : DEAL Guyane



**MARQUE**

Maximum de l'inondation : Oui  
 Visibilité : Non      État du repère : Disparu  
 Pérennité : Aucune      Repère calculé : Non renseigné  
 PHEC : Non renseigné

**SOURCE DE REPÉRAGE : RÉALISATION D'UNE ÉTUDE D'IDENTIFICATION DES ENJEUX ET DE DÉTERMINATION DES CRITÈRES DE VIGILANCE VIS A VIS DU RISQUE INONDATION SUR LE MARONI - BOURG DE APATOU [BRLINGÉNIEURIE POUR LA DEAL GUYANE - OCTOBRE 2012] - 22/08/2011**

Type de repérage : Campagne de terrain post-inondation  
 Organisme(s) : BRL Ingénierie

**NIVELLEMENT INITIAL - 28/11/2011**

Méthode : Non renseigné  
 Organisme : BRL Ingénierie  
 Commentaires sur le nivellement : Mesure manuelle avec un mètre. La référence n'a pas été nivelée  
 Référence nivelée : Autre type de référence  
 Description référence du repère : carrelage  
 Système altimétrique : Niv. Général de la Guyane 1977  
 Différence entre le niveau d'eau et la référence (en m) : 0.300 m

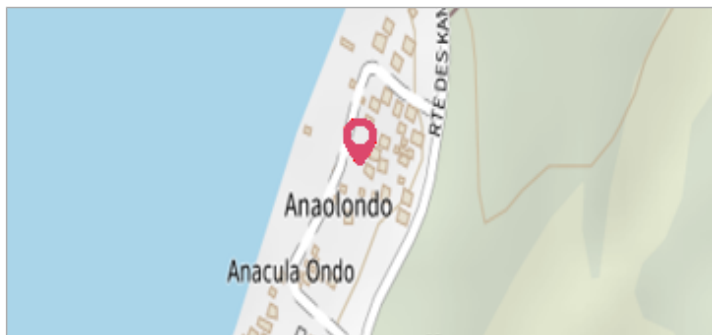
Commune : **APATOU** | Rivière : **Le Maroni**

**Village Anaolando #3 - maison**

**2** Repère(s) sur le site


**GÉNÉRAL**

Unité de gestion : Guyane  
 Code : GUY\_BRL12\_S\_83      Date de mise à jour : 08/01/2018  
 Auteur : DEAL Guyane



**GÉOLOCALISATION**

Coordonnées WGS84 : X: -54.27693700 / Y: 5.25476418  
 Coordonnées RGFG95 UTM 22N X: 136685.12 / Y: 581777.96  
 Coordonnées RGF93 (ETRS89) : X: -54.276937 / Y: 5.2547642  
 Code Hydro: 5---0000      Rive de référence: Droite




**Juin 2008**      Altitude calculée de l'eau : **non déterminé**

Nature de l'inondation : **Débordement de cours d'eau**      Nature du repère : **Témoignage oral**

Commentaires : mur extérieur sur la terrasse

**GÉNÉRAL**

Code : GUY\_BRL12\_R\_83\_2      Date de mise à jour : 03/09/2019  
 Auteur : DEAL Guyane



**MARQUE**

Maximum de l'inondation : Oui  
 Visibilité : Non      État du repère : Disparu  
 Pérennité : Aucune      Repère calculé : Non renseigné  
 PHEC : Non renseigné

**SOURCE DE REPÉRAGE : RÉALISATION D'UNE ÉTUDE D'IDENTIFICATION DES ENJEUX ET DE DÉTERMINATION DES CRITÈRES DE VIGILANCE VIS A VIS DU RISQUE INONDATION SUR LE MARONI - BOURG DE APATOU [BRLINGÉNIEURIE POUR LA DEAL GUYANE - OCTOBRE 2012] - 22/08/2011**

Type de repérage : Campagne de terrain post-inondation  
 Organisme(s) : BRL Ingénierie

**NIVELLEMENT INITIAL - 28/11/2011**

Méthode : Non renseigné  
 Organisme : BRL Ingénierie  
 Commentaires sur le nivellement : Mesure manuelle avec un mètre. La référence n'a pas été nivelée  
 Référence nivelée : Autre type de référence  
 Description référence du repère : carrelage  
 Système altimétrique : Niv. Général de la Guyane 1977  
 Différence entre le niveau d'eau et la référence (en m) : 0.720 m