

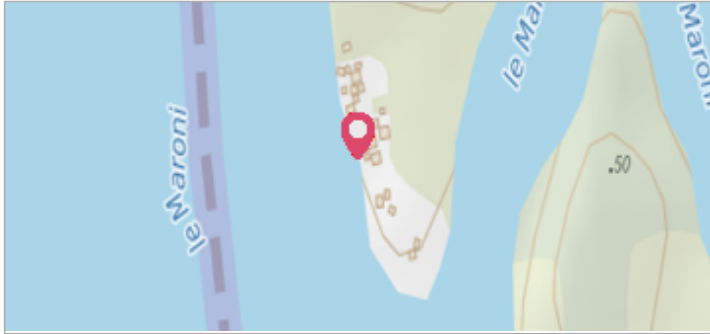
Commune : **APATOU**Rivière : **Le Maroni****Village Body Campu #7****3**Repère(s) sur
le site**GÉNÉRAL**

Unité de gestion : Guyane

Code : GUY_BRL12_S_39

Date de mise à jour : 08/01/2018

Auteur : DEAL Guyane

**GÉOLOCALISATION**

Coordonnées WGS84 : X: -54.42751200 / Y: 4.62774918

Coordonnées RGFG95 UTM 22N X: 119613.33 / Y: 512435.28

Coordonnées RGF93 (ETRS89) : X: -54.427512 / Y: 4.6277492

Code Hydro: 5---0000

Rive de référence: Droite

**Mai 2006**Nature de l'inondation : **Débordement de cours d'eau**Altitude calculée de l'eau : **non déterminé**Nature du repère : **Témoignage oral**

Commentaires : Mur à l'extérieur de la maison

GÉNÉRAL

Code : GUY_BRL12_R_39_1

Date de mise à jour :

Auteur : DEAL Guyane

02/09/2019



Vue du support et de la mesure du niveau des PHE

MARQUE

Maximum de l'inondation : Oui

Visibilité : Non

État du repère : Disparu

Pérennité : Aucune

Repère calculé : Non renseigné

PHEC : Non renseigné

SOURCE DE REPÉRAGE : RÉALISATION D'UNE ÉTUDE D'IDENTIFICATION DES ENJEUX ET DE DÉTERMINATION DES CRITÈRES DE VIGILANCE VIS À VIS DU RISQUE INONDATION SUR LE MARONI - BOURG DE APATOU [BRLINGÉNIEURIE POUR LA DEAL GUYANE - OCTOBRE 2012] - 22/08/2011

Type de repérage : Campagne de terrain post-inondation

Organisme : BRL Ingénierie

NIVELLEMENT INITIAL - 30/11/2011

Méthode : Non renseigné

Organisme : BRL Ingénierie

Commentaires sur le nivellement : Mesure manuelle avec un mètre.

La référence n'a pas été nivelée

Référence nivelée : Autre type de référence

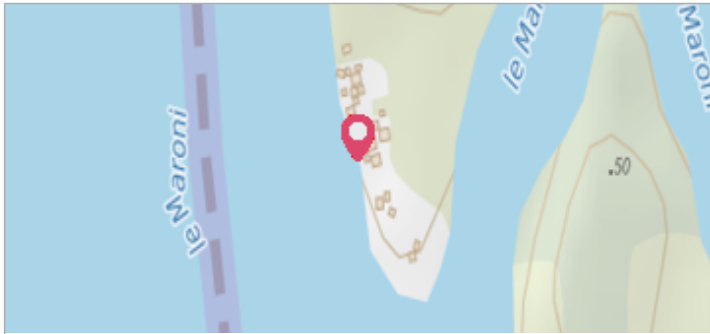
Description référence du repère : terrain naturel

Système altimétrique : Niv. Général de la Guyane 1977

Différence entre le niveau d'eau et la référence (en m) : 0.200 m

Commune : **APATOU**Rivière : **Le Maroni****Village Body Campu #7****3**

Repère(s) sur le site

GÉNÉRAL**Unité de gestion :** Guyane**Code :** GUY_BRL12_S_39**Date de mise à jour :** 08/01/2018**Auteur :** DEAL Guyane**GÉOLOCALISATION****Coordonnées WGS84 :** X: -54.42751200 / Y: 4.62774918**Coordonnées RGFG95 UTM 22N X:** 119613.33 / Y: 512435.28**Coordonnées RGF93 (ETRS89) :** X: -54.427512 / Y: 4.6277492**Code Hydro:** 5---0000**Rive de référence:** Droite**Juin 2008**Nature de l'inondation : **Débordement de cours d'eau**Altitude calculée de l'eau : **non déterminé**Nature du repère : **Témoignage oral****Commentaires :** Mur à l'extérieur de la maison**GÉNÉRAL****Code :** GUY_BRL12_R_39_2**Date de mise à jour :****Auteur :** DEAL Guyane

02/09/2019



Vue du support et de la mesure du niveau des PHE

MARQUE**Maximum de l'inondation :** Oui**Visibilité :** Non**État du repère :** Disparu**Pérennité :** Aucune**Repère calculé :** Non renseigné**PHEC :** Non renseigné

SOURCE DE REPÉRAGE : RÉALISATION D'UNE ÉTUDE D'IDENTIFICATION DES ENJEUX ET DE DÉTERMINATION DES CRITÈRES DE VIGILANCE VIS À VIS DU RISQUE INONDATION SUR LE MARONI - BOURG DE APATOU [BRLINGÉNIEURIE POUR LA DEAL GUYANE - OCTOBRE 2012] - 22/08/2011

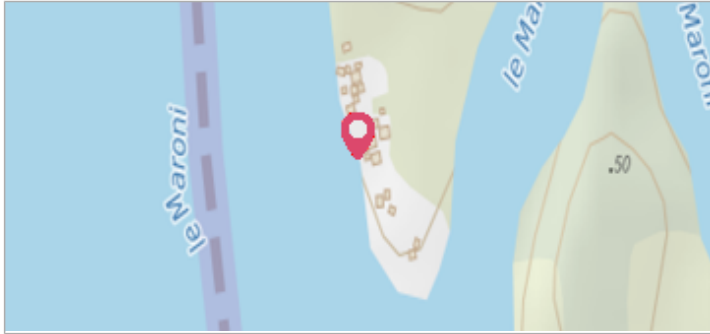
Type de repérage : Campagne de terrain post-inondation**Organisme :** BRL Ingénierie**NIVELLEMENT INITIAL - 30/11/2011****Méthode :** Non renseigné**Organisme :** BRL Ingénierie**Commentaires sur le nivellement :** Mesure manuelle avec un mètre.

La référence n'a pas été nivelée

Référence nivelée : Autre type de référence**Description référence du repère :** terrain naturel**Système altimétrique :** Niv. Général de la Guyane 1977**Différence entre le niveau d'eau et la référence (en m) :** 0.600 m

Commune : **APATOU**Rivière : **Le Maroni****Village Body Campu #7****3**

Repère(s) sur le site

GÉNÉRAL**Unité de gestion :** Guyane**Code :** GUY_BRL12_S_39**Date de mise à jour :** 08/01/2018**Auteur :** DEAL Guyane**GÉOLOCALISATION****Coordonnées WGS84 :** X: -54.42751200 / Y: 4.62774918**Coordonnées RGFG95 UTM 22N** X: 119613.33 / Y: 512435.28**Coordonnées RGF93 (ETRS89) :** X: -54.427512 / Y: 4.6277492**Code Hydro:** 5---0000**Rive de référence:** Droite**Février 2017**Nature de l'inondation : **Débordement de cours d'eau**Altitude calculée de l'eau : **non déterminé**Nature du repère : **Témoignage oral****Commentaires :** maison en béton jaune et bleue avec toit en tôle**GÉNÉRAL****Code :** GUY_DEAL_R_39_3**Date de mise à jour :****Auteur :** DEAL Guyane

02/09/2019



Vue du support de la mesure

MARQUE**Maximum de l'inondation :** Oui**Visibilité :** Non**État du repère :** Disparu**Pérennité :** Aucune**Repère calculé :** Non renseigné**PHEC :** Non renseigné**SOURCE DE REPÉRAGE : RECENSEMENT DE LA DEAL GUYANE - 15/05/2017****Type de repérage :** Campagne de terrain post-inondation**Organisme :** DEAL Guyane**NIVELLEMENT INITIAL - 16/05/2017****Méthode :** Autre**Organisme :** DEAL Guyane**Commentaires sur le nivellement :** mesure manuelle avec un mètre. La référence n'a pas été nivelée.**Référence nivelée :** Autre type de référence**Description référence du repère :** sol bétonné à l'est de la maison (référence différente de BRL)**Système altimétrique :** Niv. Général de la Guyane 1977**Différence entre le niveau d'eau et la référence (en m) :** 0.180 m