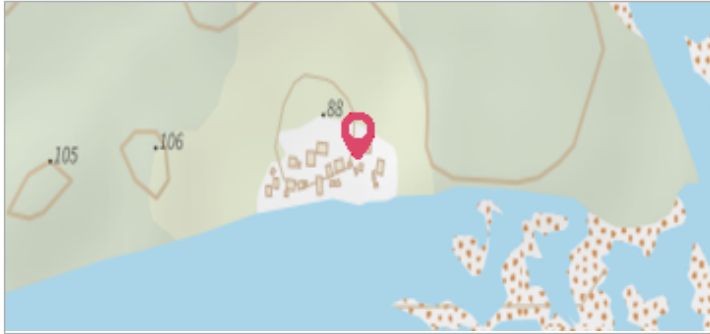


Commune : **PAPAICHTON**Rivière : **La Lawa****Papaichton #2****Commentaires** : Fleuve Maroni/Lawa**2**

Repère(s) sur le site

**GÉNÉRAL****Unité de gestion** : Guyane**Code** : GUY\_BRL11\_S\_17**Date de mise à jour** : 15/12/2017**Auteur** : DEAL Guyane

Vue globale du bâtiment


**GÉOLOCALISATION****Coordonnées WGS84** : X: -54.21736857 / Y: 3.85867148**Coordonnées RGFG95 UTM 22N** X: 142606.18 / Y: 427181.42**Coordonnées RGF93 (ETRS89)** : X: -54.2173686 / Y: 3.8586715**Code Hydro**: 5---0001**Rive de référence**: Non renseigné**Mai 2006**Nature de l'inondation : **Débordement de cours d'eau**Altitude calculée de l'eau : **non déterminé**Nature du repère : **Témoignage oral****Commentaires** : A l'intérieur de la maison**GÉNÉRAL****Code** : GUY\_BRL11\_R\_17\_1**Date de mise à jour** :**Auteur** : DEAL Guyane

03/09/2019

**MARQUE****Maximum de l'inondation** : Oui**Visibilité** : Non**État du repère** : Non renseigné**Pérennité** : Non renseigné**Repère calculé** : Non renseigné**PHEC** : Non renseigné

**SOURCE DE REPÉRAGE : RÉALISATION D'UNE ÉTUDE D'IDENTIFICATION DES ENJEUX ET DE DÉTERMINATION DES CRITÈRES DE VIGILANCE VIS A VIS DU RISQUE INONDATION SUR LE MARONI - BOURG DE MARIPASOULA [BRLINGÉNIEURIE POUR LA DEAL GUYANE - OCTOBRE 2011] - 01/03/2011**

**Type de repérage** : Campagne de terrain post-inondation**Organisme** : BRL Ingénierie**NIVELLEMENT INITIAL - 01/03/2011****Méthode** : Non renseigné**Organisme** : BRL Ingénierie**Commentaires sur le nivellement** : Mesure manuelle avec un mètre. La référence n'a pas été nivelée**Référence nivelée** : Autre type de référence**Système altimétrique** : Niv. Général de la Guyane 1977**Différence entre le niveau d'eau et la référence (en m)** : 0.500 m

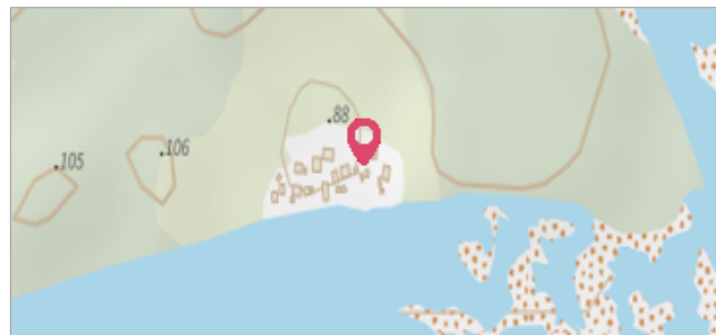
	Commune : <b>PAPAICHTON</b>	Rivière : <b>La Lawa</b>
	<b>Papaichton #2</b>	
<b>Commentaires :</b> Fleuve Maroni/Lawa		<b>2</b> Repère(s) sur le site

**GÉNÉRAL**

Unité de gestion : Guyane

Code : GUY\_BRL11\_S\_17      Date de mise à jour : 15/12/2017

Auteur : DEAL Guyane



**GÉOLOCALISATION**

Coordonnées WGS84 : X: -54.21736857 / Y: 3.85867148

Coordonnées RGFG95 UTM 22N X: 142606.18 / Y: 427181.42

Coordonnées RGF93 (ETRS89) : X: -54.2173686 / Y: 3.8586715

Code Hydro: 5---0001      Rive de référence: Non renseigné




	<b>Juin 2008</b>	Altitude calculée de l'eau : <b>non déterminé</b>
	Nature de l'inondation : <b>Débordement de cours d'eau</b>	Nature du repère : <b>Témoignage oral</b>
<b>Commentaires :</b> A l'intérieur de la maison		

**GÉNÉRAL**

Code : GUY\_BRL11\_R\_17\_2      Date de mise à jour : 03/09/2019

Auteur : DEAL Guyane



**MARQUE**

Maximum de l'inondation : Oui

Visibilité : Non      État du repère : Non renseigné

Pérennité : Non renseigné      Repère calculé : Non renseigné

PHEC : Non renseigné

**SOURCE DE REPÉRAGE : RÉALISATION D'UNE ÉTUDE D'IDENTIFICATION DES ENJEUX ET DE DÉTERMINATION DES CRITÈRES DE VIGILANCE VIS A VIS DU RISQUE INONDATION SUR LE MARONI - BOURG DE MARIPASOULA [BRLINGÉNIERIE POUR LA DEAL GUYANE - OCTOBRE 2011] - 01/03/2011**

Type de repérage : Campagne de terrain post-inondation

Organisme : BRL Ingénierie

**NIVELLEMENT INITIAL - 01/03/2011**

Méthode : Non renseigné

Organisme : BRL Ingénierie

Commentaires sur le nivellement : Mesure manuelle avec un mètre. La référence n'a pas été nivelée

Référence nivelée : Autre type de référence

Système altimétrique : Niv. Général de la Guyane 1977

Différence entre le niveau d'eau et la référence (en m) : 0.300 m