Commune : **PAPAICHTON** | Rivière : **La Lawa**

Village amérindien de Papaichton - Maison sur pilotis #2

Commentaires : Fleuve Maroni/Lawa

3 Repère(s) sur le site

GÉNÉRAL

Unité de gestion : Guyane
Code : GUY_BRL11_S_9 **Date de mise à jour :** 15/12/2017
Auteur : DEAL Guyane

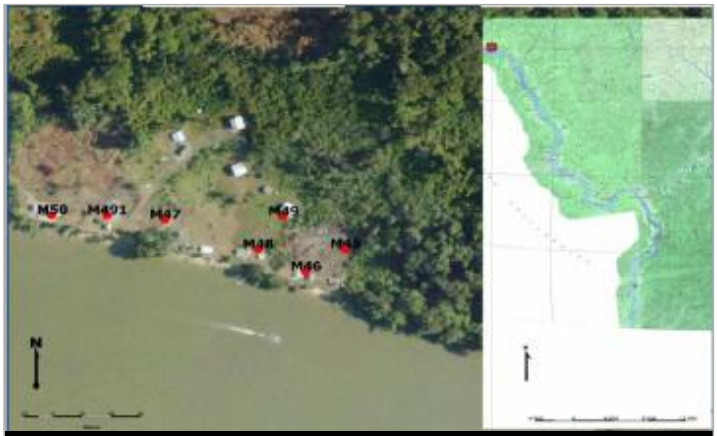

Vue globale du bâtiment

GÉOLOCALISATION

Coordonnées WGS84 : X: -54.14306512 / Y: 3.80577315
Coordonnées RGFG95 UTM 22N X: 150846.87 / Y: 421294.62
Coordonnées RGF93 (ETRS89) : X: -54.1430651 / Y: 3.8057732
Code Hydro: 5---0001 **Rive de référence:** Non renseigné

Mai 2006

Altitude calculée de l'eau : **non déterminé**

Nature de l'inondation : **Débordement de cours d'eau**

Nature du repère : **Témoignage oral**

Commentaires : Pilotis

GÉNÉRAL

Code : GUY_BRL11_R_9_1 **Date de mise à jour :** 02/09/2019
Auteur : DEAL Guyane

Vue du support et de la mesure du niveau des PHE

MARQUE

Maximum de l'inondation : Oui
Visibilité : Non **État du repère :** Non renseigné
Pérennité : Non renseigné **Repère calculé :** Non renseigné
PHEC : Non renseigné

SOURCE DE REPÉRAGE : RÉALISATION D'UNE ÉTUDE D'IDENTIFICATION DES ENJEUX ET DE DÉTERMINATION DES CRITÈRES DE VIGILANCE VIS A VIS DU RISQUE INONDATION SUR LE MARONI – BOURG DE MARIPASOULA [BRLINGÉNIERIE POUR LA DEAL GUYANE – OCTOBRE 2011] - 01/03/2011

Type de repérage : Campagne de terrain post-inondation
Organisme : BRL Ingénierie

NIVELLEMENT INITIAL - 01/03/2011

Méthode : Non renseigné
Organisme : BRL Ingénierie
Commentaires sur le nivellement : Mesure manuelle avec un mètre. La référence n'a pas été nivelée
Référence nivelée : Autre type de référence
Système altimétrique : Niv. Général de la Guyane 1977
Différence entre le niveau d'eau et la référence (en m) : 1.680 m

Commune : **PAPAICHTON** | Rivière : **La Lawa**

Village amérindien de Papaichton - Maison sur pilotis #2

Commentaires : Fleuve Maroni/Lawa

3 Repère(s) sur le site

GÉNÉRAL

Unité de gestion : Guyane
Code : GUY_BRL11_S_9 **Date de mise à jour :** 15/12/2017
Auteur : DEAL Guyane

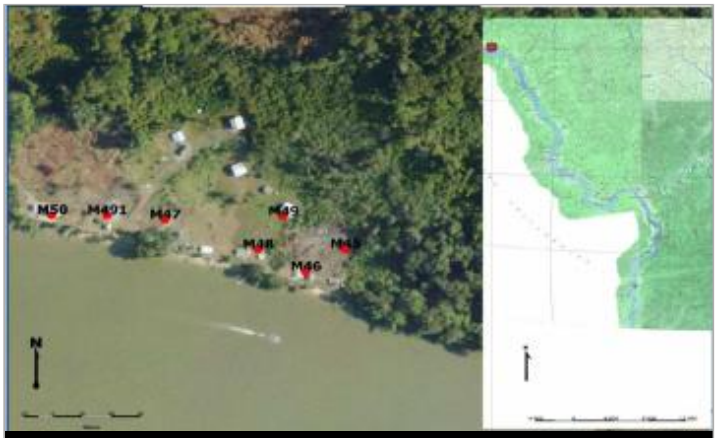

Vue globale du bâtiment

GÉOLOCALISATION

Coordonnées WGS84 : X: -54.14306512 / Y: 3.80577315
Coordonnées RGFG95 UTM 22N X: 150846.87 / Y: 421294.62
Coordonnées RGF93 (ETRS89) : X: -54.1430651 / Y: 3.8057732
Code Hydro: 5---0001 **Rive de référence:** Non renseigné

Juin 2011

Altitude calculée de l'eau : **non déterminé**

Nature de l'inondation : **Débordement de cours d'eau**

Nature du repère : **Témoignage oral**

Commentaires : Lors de notre visite l'eau venait de se retirer.

GÉNÉRAL

Code : GUY_BRL11_R_9_2 **Date de mise à jour :** 02/09/2019
Auteur : DEAL Guyane

Vue du support et de la mesure du niveau des PHE

MARQUE

Maximum de l'inondation : Oui
Visibilité : Non **État du repère :** Non renseigné
Pérennité : Non renseigné **Repère calculé :** Non renseigné
PHEC : Non renseigné

SOURCE DE REPÉRAGE : RÉALISATION D'UNE ÉTUDE D'IDENTIFICATION DES ENJEUX ET DE DÉTERMINATION DES CRITÈRES DE VIGILANCE VIS A VIS DU RISQUE INONDATION SUR LE MARONI – BOURG DE MARIPASOULA [BRLINGÉNIERIE POUR LA DEAL GUYANE – OCTOBRE 2011] - 01/03/2011

Type de repérage : Campagne de terrain post-inondation
Organisme : BRL Ingénierie

NIVELLEMENT INITIAL - 01/03/2011

Méthode : Non renseigné
Organisme : BRL Ingénierie
Commentaires sur le nivellement : Mesure manuelle avec un mètre. La référence n'a pas été nivelée
Référence nivelée : Autre type de référence
Système altimétrique : Niv. Général de la Guyane 1977
Différence entre le niveau d'eau et la référence (en m) : 0.200 m

Commune : **PAPAICHTON** | Rivière : **La Lawa**

Village amérindien de Papaichton - Maison sur pilotis #2

Commentaires : Fleuve Maroni/Lawa

3 Repère(s) sur le site

GÉNÉRAL

Unité de gestion : Guyane
Code : GUY_BRL11_S_9 **Date de mise à jour :** 15/12/2017
Auteur : DEAL Guyane

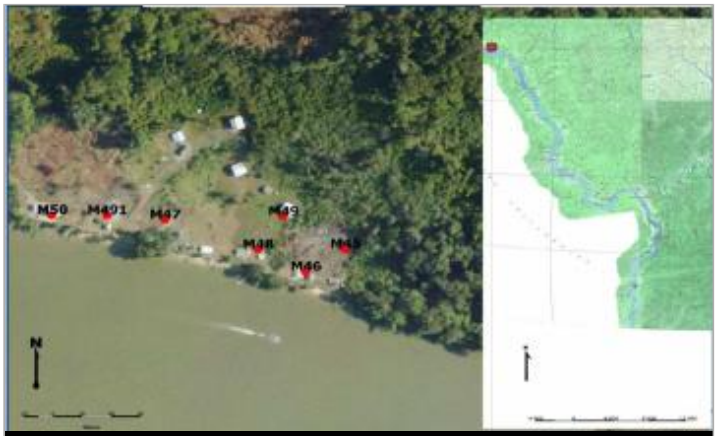

Vue globale du bâtiment

GÉOLOCALISATION

Coordonnées WGS84 : X: -54.14306512 / Y: 3.80577315
Coordonnées RGFG95 UTM 22N X: 150846.87 / Y: 421294.62
Coordonnées RGF93 (ETRS89) : X: -54.1430651 / Y: 3.8057732
Code Hydro: 5---0001 **Rive de référence:** Non renseigné

Février 2017

Altitude calculée de l'eau : **non déterminé**

Nature de l'inondation : **Débordement de cours d'eau**

Nature du repère : **Témoignage oral**

Commentaires : maison en bois sur pilotis - doute sur la hauteur d'eau indiquée

GÉNÉRAL

Code : GUY_DEAL_R_9_3 **Date de mise à jour :** 02/09/2019
Auteur : DEAL Guyane

Vue du support de la mesure

MARQUE

Maximum de l'inondation : Oui
Visibilité : Non **État du repère :** Disparu
Pérennité : Aucune **Repère calculé :** Non renseigné
PHEC : Non renseigné

SOURCE DE REPÉRAGE : RECENSEMENT DE LA DEAL GUYANE - 15/05/2017

Type de repérage : Campagne de terrain post-inondation
Organisme : DEAL Guyane

NIVELLEMENT INITIAL - 18/05/2017

Méthode : Autre
Organisme : DEAL Guyane
Commentaires sur le nivellement : mesure manuelle avec un mètre. La référence n'a pas été nivelée.
Référence nivelée : Autre type de référence
Description référence du repère : terre battue
Système altimétrique : Niv. Général de la Guyane 1977
Différence entre le niveau d'eau et la référence (en m) : 0.200 m