

Commune : **PAPAICHTON** | Rivière : **La Lawa**

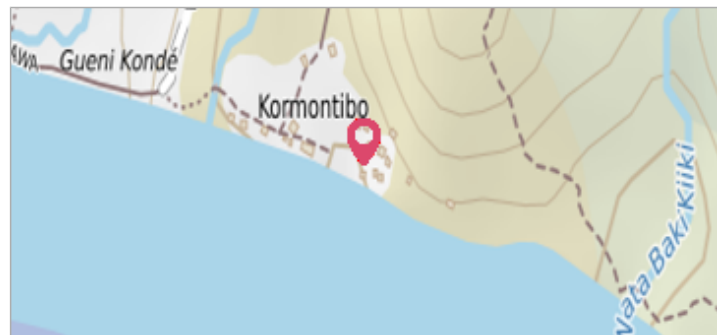
Village amérindien de Papaichton - Maison sur pilotis

Commentaires : Fleuve Maroni/Lawa

4 Repère(s) sur le site

GÉNÉRAL

Unité de gestion : Guyane
 Code : GUY_BRL11_S_7 Date de mise à jour : 15/12/2017
 Auteur : DEAL Guyane



GÉOLOCALISATION

Coordonnées WGS84 : X: -54.14219378 / Y: 3.80540883
 Coordonnées RGFG95 UTM 22N X: 150943.62 / Y: 421253.94
 Coordonnées RGF93 (ETRS89) : X: -54.1421938 / Y: 3.8054088
 Code Hydro: 5---0001 Rive de référence: Non renseigné

Février 2017 Altitude calculée de l'eau : **non déterminé**

Nature de l'inondation : **Débordement de cours d'eau** Nature du repère : **Témoignage oral**

Commentaires : pilotis - doute sur la hauteur d'eau indiquée

GÉNÉRAL

Code : GUY_DEAL_R_7_3 Date de mise à jour : 02/09/2019
 Auteur : DEAL Guyane



MARQUE

Maximum de l'inondation : Oui
 Visibilité : Non État du repère : Disparu
 Pérennité : Aucune Repère calculé : Non renseigné
 PHEC : Non renseigné

SOURCE DE REPÉRAGE : RECENSEMENT DE LA DEAL GUYANE - 15/05/2017

Type de repérage : Campagne de terrain post-inondation
 Organisme(s) : DEAL Guyane

NIVELLEMENT INITIAL - 18/05/2017

Méthode : Autre
 Organisme : DEAL Guyane
 Commentaires sur le nivellement : mesure manuelle avec un mètre. La référence n'a pas été nivelée.
 Référence nivelée : Autre type de référence
 Description référence du repère : terre battue
 Système altimétrique : Niv. Général de la Guyane 1977
 Différence entre le niveau d'eau et la référence (en m) : 0.810 m

Commune : **PAPAICHTON** | Rivière : **La Lawa**

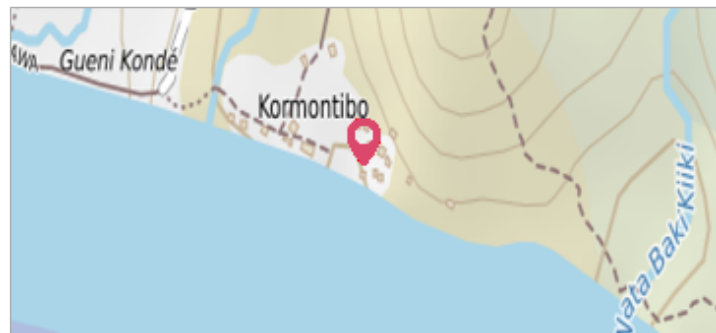
Village amérindien de Papaichton - Maison sur pilotis

Commentaires : Fleuve Maroni/Lawa

4 Repère(s) sur le site

GÉNÉRAL

Unité de gestion : Guyane
 Code : GUY_BRL11_S_7 Date de mise à jour : 15/12/2017
 Auteur : DEAL Guyane



GÉOLOCALISATION

Coordonnées WGS84 : X: -54.14219378 / Y: 3.80540883
 Coordonnées RGFG95 UTM 22N X: 150943.62 / Y: 421253.94
 Coordonnées RGF93 (ETRS89) : X: -54.1421938 / Y: 3.8054088
 Code Hydro: 5---0001 Rive de référence: Non renseigné

Février 2017 Altitude calculée de l'eau : **non déterminé**

Nature de l'inondation : **Débordement de cours d'eau** Nature du repère : **Témoignage oral**

Commentaires : maison sur pilotis doute sur la hauteur d'eau indiquée

GÉNÉRAL

Code : GUY_DEAL_R_7_4 Date de mise à jour : 02/09/2019
 Auteur : DEAL Guyane



MARQUE

Maximum de l'inondation : Oui
 Visibilité : Non État du repère : Disparu
 Pérennité : Aucune Repère calculé : Non renseigné
 PHEC : Non renseigné

SOURCE DE REPÉRAGE : RECENSEMENT DE LA DEAL GUYANE - 15/05/2017

Type de repérage : Campagne de terrain post-inondation
 Organisme(s) : DEAL Guyane

NIVELLEMENT INITIAL - 18/05/2017

Méthode : Autre
 Organisme : DEAL Guyane
 Commentaires sur le nivellement : mesure manuelle avec un mètre. La référence n'a pas été nivelée.
 Référence nivelée : Autre type de référence
 Description référence du repère : terre spongieuse + herbe
 Système altimétrique : Niv. Général de la Guyane 1977
 Différence entre le niveau d'eau et la référence (en m) : 0.930 m

Commune : **PAPAICHTON** | Rivière : **La Lawa**

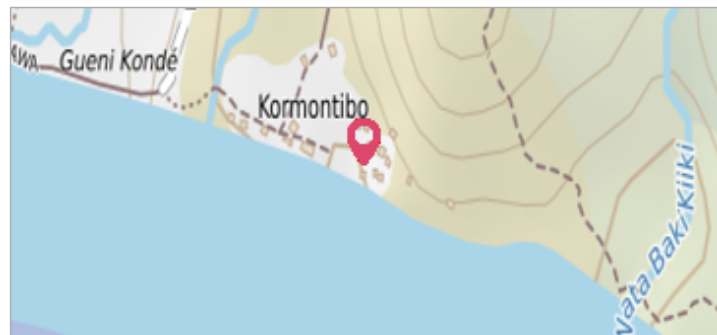
Village amérindien de Papaichton - Maison sur pilotis

Commentaires : Fleuve Maroni/Lawa

4 Repère(s) sur le site

GÉNÉRAL

Unité de gestion : Guyane
 Code : GUY_BRL11_S_7 Date de mise à jour : 15/12/2017
 Auteur : DEAL Guyane



GÉOLOCALISATION

Coordonnées WGS84 : X: -54.14219378 / Y: 3.80540883
 Coordonnées RGFG95 UTM 22N X: 150943.62 / Y: 421253.94
 Coordonnées RGF93 (ETRS89) : X: -54.1421938 / Y: 3.8054088
 Code Hydro: 5---0001 Rive de référence: Non renseigné

Juin 2008 Altitude calculée de l'eau : **non déterminé**

Nature de l'inondation : **Débordement de cours d'eau** Nature du repère : **Témoignage oral**

Commentaires : Maison détruite suite crue 2006, elle a donc été reconstruite - pilotis

GÉNÉRAL

Code : GUY_BRL11_R_7_1 Date de mise à jour : 03/09/2019
 Auteur : DEAL Guyane



MARQUE

Maximum de l'inondation : Oui
 Visibilité : Non État du repère : Non renseigné
 Pérennité : Non renseigné Repère calculé : Non renseigné
 PHEC : Non renseigné

SOURCE DE REPÉRAGE : RÉALISATION D'UNE ÉTUDE D'IDENTIFICATION DES ENJEUX ET DE DÉTERMINATION DES CRITÈRES DE VIGILANCE VIS A VIS DU RISQUE INONDATION SUR LE MARONI - BOURG DE MARIPASOULA [BRLINGÉNIERIE POUR LA DEAL GUYANE - OCTOBRE 2011] - 01/03/2011

Type de repérage : Campagne de terrain post-inondation
 Organisme(s) : BRL Ingénierie

NIVELLEMENT INITIAL - 01/03/2011

Méthode : Non renseigné
 Organisme : BRL Ingénierie
 Commentaires sur le nivellement : Mesure manuelle avec un mètre. La référence n'a pas été nivelée
 Référence nivelée : Autre type de référence
 Système altimétrique : Niv. Général de la Guyane 1977
 Différence entre le niveau d'eau et la référence (en m) : 0.960 m

Commune : **PAPAICHTON** | Rivière : **La Lawa**

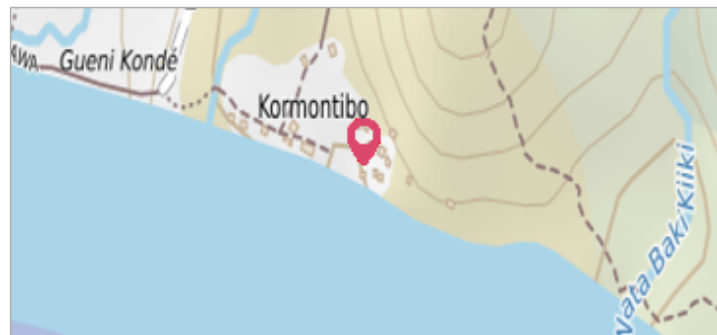
Village amérindien de Papaichton - Maison sur pilotis

Commentaires : Fleuve Maroni/Lawa

4 Repère(s) sur le site

GÉNÉRAL

Unité de gestion : Guyane
 Code : GUY_BRL11_S_7 Date de mise à jour : 15/12/2017
 Auteur : DEAL Guyane



GÉOLOCALISATION

Coordonnées WGS84 : X: -54.14219378 / Y: 3.80540883
 Coordonnées RGFG95 UTM 22N X: 150943.62 / Y: 421253.94
 Coordonnées RGF93 (ETRS89) : X: -54.1421938 / Y: 3.8054088
 Code Hydro: 5---0001 Rive de référence: Non renseigné


Juin 2011 Altitude calculée de l'eau : **non déterminé**

Nature de l'inondation : **Débordement de cours d'eau** Nature du repère : **Témoignage oral**

Commentaires : Maison détruite suite crue 2006, elle a donc été reconstruite - pilotis

GÉNÉRAL

Code : GUY_BRL11_R_7_2 Date de mise à jour : 03/09/2019
 Auteur : DEAL Guyane



MARQUE

Maximum de l'inondation : Oui
 Visibilité : Non État du repère : Non renseigné
 Pérennité : Non renseigné Repère calculé : Non renseigné
 PHEC : Non renseigné

SOURCE DE REPÉRAGE : RÉALISATION D'UNE ÉTUDE D'IDENTIFICATION DES ENJEUX ET DE DÉTERMINATION DES CRITÈRES DE VIGILANCE VIS A VIS DU RISQUE INONDATION SUR LE MARONI - BOURG DE MARIPASOULA [BRLINGÉNIEURIE POUR LA DEAL GUYANE - OCTOBRE 2011] - 01/03/2011

Type de repérage : Campagne de terrain post-inondation
 Organisme(s) : BRL Ingénierie

NIVELLEMENT INITIAL - 01/03/2011

Méthode : Non renseigné
 Organisme : BRL Ingénierie
 Commentaires sur le nivellement : Mesure manuelle avec un mètre. La référence n'a pas été nivelée
 Référence nivelée : Autre type de référence
 Système altimétrique : Niv. Général de la Guyane 1977
 Différence entre le niveau d'eau et la référence (en m) : 0.200 m