

Commune : **INDEFINI** | Rivière : **La Lawa**

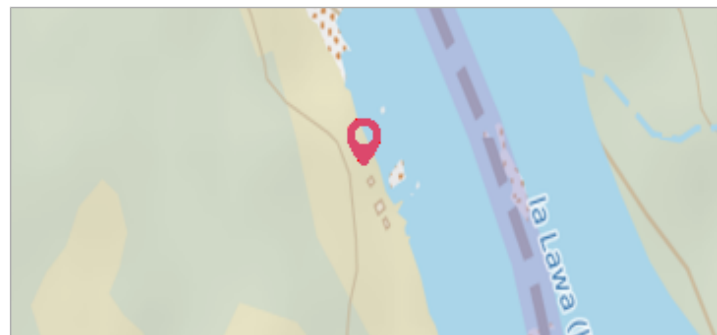
Village bushinengue (Surinamais): Papa Teio Campu

Commentaires : Fleuve Maroni/Lawa - berge surinamaïse

3 Repère(s) sur le site

GÉNÉRAL

Unité de gestion : Guyane
 Code : GUY_BRL11_S_1 Date de mise à jour : 15/12/2017
 Auteur : DEAL Guyane



GÉOLOCALISATION

Coordonnées WGS84 : X: -54.00505500 / Y: 3.64470393
 Coordonnées RGFG95 UTM 22N X: 166131.53 / Y: 403411.71
 Coordonnées RGF93 (ETRS89) : X: -54.005055 / Y: 3.6447039
 Code Hydro: 5---0001 Rive de référence: Non renseigné

Mai 2006 Altitude calculée de l'eau : **non déterminé**

Nature de l'inondation : **Débordement de cours d'eau** Nature du repère : **Témoignage oral**

Commentaires : Maison de plain pied en bois

GÉNÉRAL

Code : GUY_BRL11_R_1_1 Date de mise à jour : 17/04/2018
 Auteur : DEAL Guyane



Vue du support et de la mesure du niveau des PHE

MARQUE

Maximum de l'inondation : Oui
 Visibilité : Non État du repère : Non renseigné
 Pérennité : Non renseigné Repère calculé : Non renseigné
 PHEC : Non renseigné

SOURCE DE REPÉRAGE : RÉALISATION D'UNE ÉTUDE D'IDENTIFICATION DES ENJEUX ET DE DÉTERMINATION DES CRITÈRES DE VIGILANCE VIS A VIS DU RISQUE INONDATION SUR LE MARONI - BOURG DE MARIPASOULA [BRLINGÉNIEURIE POUR LA DEAL GUYANE - OCTOBRE 2011] - 01/03/2011

Type de repérage : Campagne de terrain post-inondation
 Organisme(s) : BRL Ingénierie

NIVELLEMENT INITIAL - 01/03/2011

Méthode : Non renseigné
 Organisme : BRL Ingénierie
 Commentaires sur le nivellement : Mesure manuelle avec un mètre. La référence n'a pas été nivelée
 Référence nivelée : Autre type de référence
 Système altimétrique : Niv. Général de la Guyane 1977
 Différence entre le niveau d'eau et la référence (en m) : 1.400 m

Commune : **INDEFINI** | Rivière : **La Lawa**

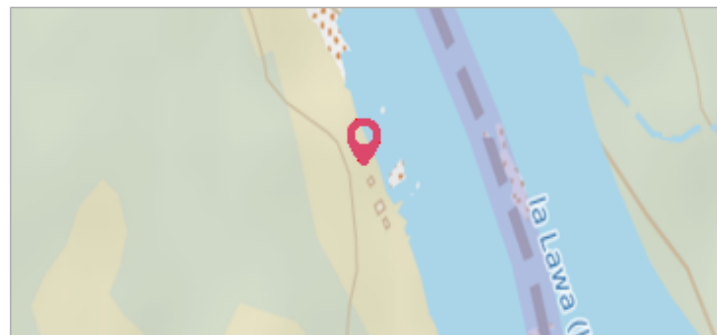
Village bushinengue (Surinamais): Papa Teio Campu

Commentaires : Fleuve Maroni/Lawa - berge surinamaïse

3 Repère(s) sur le site

GÉNÉRAL

Unité de gestion : Guyane
 Code : GUY_BRL11_S_1 Date de mise à jour : 15/12/2017
 Auteur : DEAL Guyane



GÉOLOCALISATION

Coordonnées WGS84 : X: -54.00505500 / Y: 3.64470393
 Coordonnées RGFG95 UTM 22N X: 166131.53 / Y: 403411.71
 Coordonnées RGF93 (ETRS89) : X: -54.005055 / Y: 3.6447039
 Code Hydro: 5---0001 Rive de référence: Non renseigné

Juin 2008 Altitude calculée de l'eau : **non déterminé**

Nature de l'inondation : **Débordement de cours d'eau** Nature du repère : **Témoignage oral**

Commentaires : Maison sur pilotis

GÉNÉRAL

Code : GUY_BRL11_R_1_2 Date de mise à jour : 19/02/2018
 Auteur : DEAL Guyane



Vue du support et de la mesure du niveau des PHE

MARQUE

Maximum de l'inondation : Oui
 Visibilité : Non État du repère : Non renseigné
 Pérennité : Non renseigné Repère calculé : Non renseigné
 PHEC : Non renseigné

SOURCE DE REPÉRAGE : RÉALISATION D'UNE ÉTUDE D'IDENTIFICATION DES ENJEUX ET DE DÉTERMINATION DES CRITÈRES DE VIGILANCE VIS A VIS DU RISQUE INONDATION SUR LE MARONI - BOURG DE MARIPASOULA [BRLINGÉNÉRIE POUR LA DEAL GUYANE - OCTOBRE 2011] - 01/03/2011

Type de repérage : Campagne de terrain post-inondation
 Organisme(s) : BRL Ingénierie

NIVELLEMENT INITIAL - 01/03/2011

Méthode : Non renseigné
 Organisme : BRL Ingénierie
 Commentaires sur le nivellement : Mesure manuelle avec un mètre. La référence n'a pas été nivelée
 Référence nivelée : Autre type de référence
 Système altimétrique : Niv. Général de la Guyane 1977
 Différence entre le niveau d'eau et la référence (en m) : 0.270 m

Commune : **INDEFINI** | Rivière : **La Lawa**

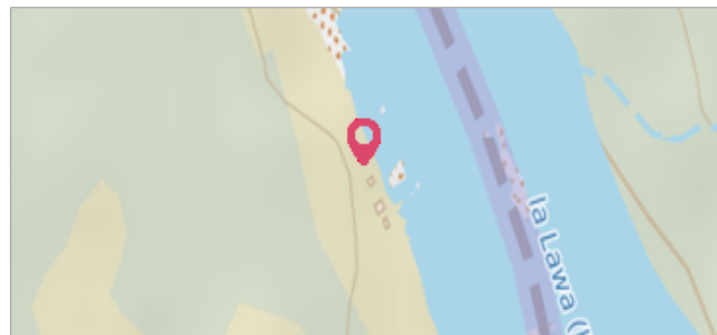
Village bushinengue (Surinamais): Papa Teio Campu

Commentaires : Fleuve Maroni/Lawa - berge surinamaïse

3 Repère(s) sur le site

GÉNÉRAL

Unité de gestion : Guyane
 Code : GUY_BRL11_S_1 Date de mise à jour : 15/12/2017
 Auteur : DEAL Guyane



GÉOLOCALISATION

Coordonnées WGS84 : X: -54.00505500 / Y: 3.64470393
 Coordonnées RGFG95 UTM 22N X: 166131.53 / Y: 403411.71
 Coordonnées RGF93 (ETRS89) : X: -54.005055 / Y: 3.6447039
 Code Hydro: 5---0001 Rive de référence: Non renseigné

Juin 2011 Altitude calculée de l'eau : **non déterminé**

Nature de l'inondation : **Débordement de cours d'eau** Nature du repère : **Témoignage oral**

Commentaires : Limite de débordement = degrad

GÉNÉRAL

Code : GUY_BRL11_R_1_3 Date de mise à jour : 19/02/2018
 Auteur : DEAL Guyane



MARQUE

Maximum de l'inondation : Oui
 Visibilité : Non État du repère : Non renseigné
 Pérennité : Non renseigné Repère calculé : Non renseigné
 PHEC : Non renseigné

SOURCE DE REPÉRAGE : RÉALISATION D'UNE ÉTUDE D'IDENTIFICATION DES ENJEUX ET DE DÉTERMINATION DES CRITÈRES DE VIGILANCE VIS A VIS DU RISQUE INONDATION SUR LE MARONI - BOURG DE MARIPASOULA [BRLINGÉNIEURIE POUR LA DEAL GUYANE - OCTOBRE 2011] - 01/03/2011

Type de repérage : Campagne de terrain post-inondation
 Organisme(s) : BRL Ingénierie

NIVELLEMENT INITIAL - 01/03/2011

Méthode : Non renseigné
 Organisme : BRL Ingénierie
 Commentaires sur le nivellement : Mesure manuelle avec un mètre. La référence n'a pas été nivelée
 Référence nivelée : Autre type de référence
 Système altimétrique : Niv. Général de la Guyane 1977
 Différence entre le niveau d'eau et la référence (en m) : 0.000 m