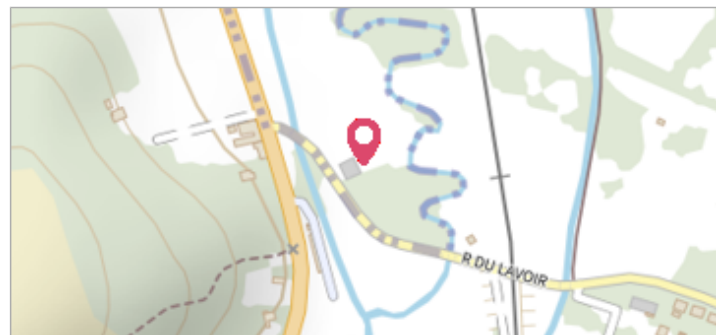
	Commune : <b>MONTAINVILLE</b>	Rivière : <b>La Mauldre</b>
	<b>Entreprise avec parking à la croix surgis</b>	
<b>Commentaires :</b> Entreprise le long de la route allant de la RD191 à la Mauldre (largement inondée)		<b>2</b> Repère(s) sur le site

**GÉNÉRAL**

Unité de gestion : Seine moyenne-Yonne-Loing

Code : WEB\_S\_201712145957      Date de mise à jour : 06/04/2018

Auteur : DDT78\_SE-PRN



**GÉOLOCALISATION**


Coordonnées WGS84 : X: 1.87467100 / Y: 48.87471500

Coordonnées RGF93 (Lambert 93) X: 617461.9 / Y: 6864442.76

Coordonnées RGF93 (ETRS89) : X: 1.874671 / Y: 48.874715

Code Hydro: H3052000      Rive de référence: Gauche



	<b>1<sup>er</sup> Juin 2016</b>	Altitude calculée de l'eau : <b>42.815 m</b>
	Nature de l'inondation : <b>Débordement de cours d'eau</b>	Nature du repère : <b>Laisse d'inondation</b>

**GÉNÉRAL**

Code : WEB\_R\_201712145019      Date de mise à jour : 06/07/2018

Auteur : DDT78\_SE-PRN



**MARQUE**

Maximum de l'inondation : Oui

Visibilité : Non      État du repère : Bon

Pérennité : Aucune

**LIGNE HORIZONTALE LAISSÉE PAR LA CRUE SUR LA VITRE DE LA PORTE D'ENTRÉE - 09/06/2016**

Méthode : GPS

Référence nivelée : Autre type de référence

Description référence du repère : sol

Système altimétrique : NGF IGN 1969 (système normal)

Altitude de la référence (en m) : 42.465 m

Différence entre le niveau d'eau et la référence (en m) : 0.350 m

Altitude calculée de l'eau (en m) : 42.815



Commune : **MONTAINVILLE**

Rivière : **La Mauldre**

## Entreprise avec parking à la croix surgis

**Commentaires :** Entreprise le long de la route allant de la RD191 à la Mauldre (largement inondée)

**2**

Repère(s) sur le site

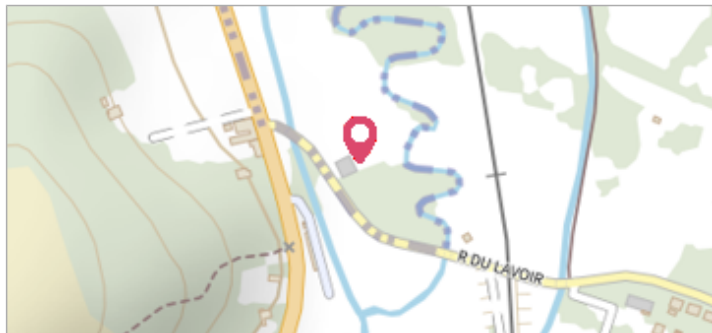
### GÉNÉRAL

**Unité de gestion :** Seine moyenne-Yonne-Loing

**Code :** WEB\_S\_201712145957

**Date de mise à jour :** 06/04/2018

**Auteur :** DDT78\_SE-PRN



Vitrine de l'Entreprise, lieu dit La croix Surgis

### GÉOLOCALISATION

**Coordonnées WGS84 :** X: 1.87467100 / Y: 48.87471500

**Coordonnées RGF93 (Lambert 93) :** X: 617461.9 / Y: 6864442.76

**Coordonnées RGF93 (ETRS89) :** X: 1.874671 / Y: 48.874715

**Code Hydro:** H3052000

**Rive de référence:** Gauche



**1<sup>er</sup> Juin 2016**

Nature de l'inondation : **Débordement de cours d'eau**

Altitude calculée de l'eau : **43.007 m**

Nature du repère : **Laisse d'inondation**

### GÉNÉRAL

**Code :** WEB\_R\_201712145511

**Date de mise à jour :**

**Auteur :** DDT78\_SE-PRN

06/07/2018

### MARQUE

**Maximum de l'inondation :** Oui

**Visibilité :** Non

**État du repère :** Bon

**Pérennité :** Aucune



Ligne horizontale laissée par la crue sur une pompe à l'arrière du bâtiment

### LIGNE HORIZONTALE LAISSÉE PAR LA CRUE SUR UNE POMPE À L'ARRIÈRE DU BATIMENT - 09/06/2016

**Méthode :** GPS

**Référence nivelée :** Autre type de référence

**Description référence du repère :** Sol

**Système altimétrique :** NGF IGN 1969 (système normal)

**Altitude de la référence (en m) :** 42.817 m

**Différence entre le niveau d'eau et la référence (en m) :** 0.190 m

**Altitude calculée de l'eau (en m) :** 43.007