



Commune : **LE GRAND-VILLAGE-PLAGE**

Rivière : **L' Océan Atlantique**

Port des Salines- Cabane du Saunier

1 Repère(s) sur le site


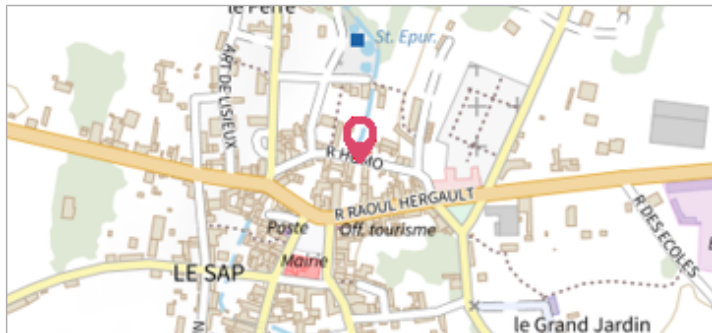
GÉNÉRAL

Unité de gestion : Vienne-Charente-Atlantique

Code : CdCIO2010_S_GVP4

Date de mise à jour : 14/12/2017

Auteur : Yoann Chaussée



Macaron Xynthia cabane Port des Salines

GÉOLOCALISATION

Coordonnées WGS84 : X: -1.23019800 / Y: 45.86178220

Coordonnées RGF93 (Lambert 93) : X: 371947.19 / Y: 6537914.09

Coordonnées RGF93 (ETRS89) : X: -1.230198 / Y: 45.8617822

Code Hydro : _OATLANT

Rive de référence : Non renseigné



26 février 2010

Nature de l'inondation : **Submersion marine**

Altitude calculée de l'eau : **0.3 m**

Nature du repère : **Repère normalisé (décret n°2005-233)**


GÉNÉRAL

Code : CdCIO2010_R_GVP4_4

Date de mise à jour :

Auteur : Yoann Chaussée

19/02/2018



Macaron Xynthia cabane Port des Salines

MARQUE

Texte : Xynthia 2010

Maximum de l'inondation : Oui

Visibilité : Non

État du repère : Bon

Pérennité : Longue

Repère calculé : Non renseigné

PHEC : Non renseigné

SOURCE DE REPÉRAGE : RECENSEMENT DE LA CDC ILE D'OLÉRON - 01/06/2016

Type de repérage : Autre

Organisme(s) : Communauté de Communes de l'île d'Oléron

NIVELLEMENT INITIAL - 15/06/2016

Méthode : Non renseigné

Organisme : Géomètre AFETI

Référence nivelée : Autre type de référence

Description référence du repère : Au dessus du sol

Système altimétrique : NGF IGN 1969 (système normal)

Altitude de la référence (en m) : 0.300 m

Altitude calculée de l'eau (en m) : 0.3