
Commune : **TOUR-DE-FAURE**

Rivière : **Le Lot**

Pont de la RD8 Rive Droite

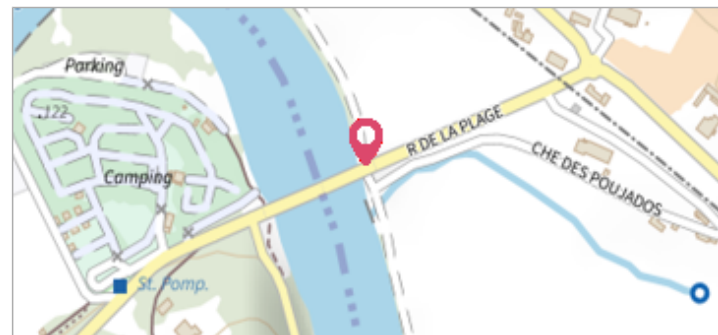
2 Repère(s) sur le site

GÉNÉRAL

Unité de gestion : Lot

Code : WEB_S_201712122222 Date de mise à jour : 21/12/2017

Auteur : Éric Valette




GÉOLOCALISATION


Coordonnées WGS84 : X: 1.68376760 / Y: 44.46972800

Coordonnées RGF93 (Lambert 93) X: 595304.75 / Y: 6375391.82

Coordonnées RGF93 (ETRS89) : X: 1.6837676 / Y: 44.469728

Code Hydro: O---0150 Rive de référence: Droite




25 Mars 1912

Altitude calculée de l'eau : **non déterminé**

Nature de l'inondation : **Débordement de cours d'eau**

Nature du repère : **Marque gravée**

GÉNÉRAL

Code : WEB_R_201712124333 Date de mise à jour : 27/01/2022

Auteur : Éric Valette



MARQUE

Texte : 25 mars 1912


Visibilité : Oui État du repère : Bon

Pérennité : Moyenne

SOURCE DE REPÉRAGE : DDT 46 - 04/12/2017

NIVELLEMENT INITIAL - 21/12/2017

Commentaires sur le nivellement : Le repère se trouve 3m90 au-dessus du sol


Commune : **TOUR-DE-FAURE**

Rivière : **Le Lot**

Pont de la RD8 Rive Droite

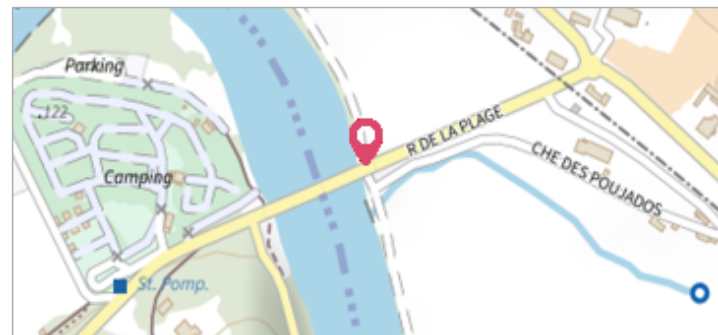
2 Repère(s) sur le site

GÉNÉRAL

Unité de gestion : Lot

Code : WEB_S_201712122222 Date de mise à jour : 21/12/2017

Auteur : Éric Valette




GÉOLOCALISATION


Coordonnées WGS84 : X: 1.68376760 / Y: 44.46972800

Coordonnées RGF93 (Lambert 93) X: 595304.75 / Y: 6375391.82

Coordonnées RGF93 (ETRS89) : X: 1.6837676 / Y: 44.469728

Code Hydro: O---0150 Rive de référence: Droite




4 Décembre 2003

Altitude calculée de l'eau : **non déterminé**

Nature de l'inondation : **Débordement de cours d'eau**

Nature du repère : **Plaque**

GÉNÉRAL

Code : WEB_R_201712212606 Date de mise à jour : 15/06/2022

Auteur : Éric Valette



MARQUE

Texte : 12 2003

Visibilité : Oui État du repère : Bon

Pérennité : Longue

SOURCE DE REPÉRAGE : DDT 46 - 04/12/2017

NIVELLEMENT INITIAL - 21/12/2017

Commentaires sur le nivellement : Le repère se trouve 4m60 au-dessus du sol