

Commune : **EPONE**

Rivière : **La Mauldre**

**960 Avenue de la Mauldre**

**Commentaires** : Débordement de la Mauldre

**4** Repère(s) sur le site

**GÉNÉRAL**

**Unité de gestion** : Seine moyenne-Yonne-Loing

**Code** : WEB\_S\_201712110628      **Date de mise à jour** : 06/04/2018

**Auteur** : DDT78\_SE-PRN



**GÉOLOCALISATION**


**Coordonnées WGS84** : X: 1.82349840 / Y: 48.95755700

**Coordonnées RGF93 (Lambert 93)** X: 613846.13 / Y: 6873708.56

**Coordonnées RGF93 (ETRS89)** : X: 1.8234984 / Y: 48.957557

**Code Hydro**: H30-0400      **Rive de référence**: Gauche





**1<sup>er</sup> Juin 2016**

Altitude calculée de l'eau : **21.585 m**

Nature de l'inondation : **Débordement de cours d'eau**

Nature du repère : **Laisse d'inondation**

**GÉNÉRAL**

**Code** : WEB\_R\_201712115421      **Date de mise à jour** : 31/05/2018

**Auteur** : DDT78\_SE-PRN



**MARQUE**

**Maximum de l'inondation** : Oui

**Visibilité** : Non      **État du repère** : Disparu

**TRACE HORIZONTALE LAISSÉE PAR LA CRUE SUR UNE BENNE DU PARKING - 08/06/2016**

**Méthode** : GPS

**Organisme** : DDT 78

**Référence nivelée** : Autre type de référence


**Description référence du repère** : Bitume parking

**Système altimétrique** : NGF IGN 1969 (système normal)

**Altitude de la référence (en m)** : 20.945 m

**Différence entre le niveau d'eau et la référence (en m)** : 0.640 m

**Altitude calculée de l'eau (en m)** : 21.585

	Commune : <b>EPONE</b>	Rivière : <b>La Mauldre</b>
	<b>960 Avenue de la Mauldre</b>	

**Commentaires :** Débordement de la Mauldre

**4** Repère(s) sur le site

**GÉNÉRAL**

**Unité de gestion :** Seine moyenne-Yonne-Loing

**Code :** WEB\_S\_201712110628      **Date de mise à jour :** 06/04/2018

**Auteur :** DDT78\_SE-PRN



**GÉOLOCALISATION**


**Coordonnées WGS84 :** X: 1.82349840 / Y: 48.95755700

**Coordonnées RGF93 (Lambert 93) :** X: 613846.13 / Y: 6873708.56

**Coordonnées RGF93 (ETRS89) :** X: 1.8234984 / Y: 48.957557

**Code Hydro:** H30-0400      **Rive de référence:** Gauche



	<b>1<sup>er</sup> Juin 2016</b>	Altitude calculée de l'eau : <b>21.629 m</b>
	Nature de l'inondation : <b>Débordement de cours d'eau</b>	Nature du repère : <b>Témoignage oral</b>

**GÉNÉRAL**

**Code :** WEB\_R\_201712111858      **Date de mise à jour :** 31/05/2018

**Auteur :** DDT78\_SE-PRN



**MARQUE**

**Maximum de l'inondation :** Oui

**Visibilité :** Non      **État du repère :** Non renseigné

**HAUT DE LA CALE AMOVIBLE (NON DÉPLACÉE) ATTEINT - 08/06/2016**

**Méthode :** GPS

**Organisme :** DDT 78

**Référence nivelée :** Autre type de référence


**Description référence du repère :** Trottoir

**Système altimétrique :** NGF IGN 1969 (système normal)

**Altitude de la référence (en m) :** 21.229 m

**Différence entre le niveau d'eau et la référence (en m) :** 0.400 m

**Altitude calculée de l'eau (en m) :** 21.629

	Commune : <b>EPONE</b>	Rivière : <b>La Mauldre</b>
	<b>960 Avenue de la Mauldre</b>	

**Commentaires :** Débordement de la Mauldre

**4** Repère(s) sur le site

**GÉNÉRAL**

**Unité de gestion :** Seine moyenne-Yonne-Loing

**Code :** WEB\_S\_201712110628      **Date de mise à jour :** 06/04/2018

**Auteur :** DDT78\_SE-PRN



**GÉOLOCALISATION**


**Coordonnées WGS84 :** X: 1.82349840 / Y: 48.95755700

**Coordonnées RGF93 (Lambert 93) :** X: 613846.13 / Y: 6873708.56

**Coordonnées RGF93 (ETRS89) :** X: 1.8234984 / Y: 48.957557

**Code Hydro:** H30-0400      **Rive de référence:** Gauche



	<b>1<sup>er</sup> Juin 2016</b>	Altitude calculée de l'eau : <b>21.62 m</b>
	Nature de l'inondation : <b>Débordement de cours d'eau</b>	Nature du repère : <b>Témoignage oral</b>

**GÉNÉRAL**

**Code :** WEB\_R\_201712110424      **Date de mise à jour :** 31/05/2018

**Auteur :** DDT78\_SE-PRN



**MARQUE**

**Maximum de l'inondation :** Oui

**Visibilité :** Non      **État du repère :** Moyen

**Pérennité :** Aucune

**BOUCHE D'EAU USÉE RECOUVERTE DE 10CM SELON LES EMPLOYÉS - 08/06/2016**

**Méthode :** GPS

**Organisme :** DDT 78

**Référence nivelée :** Autre type de référence

**Description référence du repère :** Dalle du regard

**Système altimétrique :** NGF IGN 1969 (système normal)

**Altitude de la référence (en m) :** 21.520 m

**Différence entre le niveau d'eau et la référence (en m) :** 0.100 m

**Altitude calculée de l'eau (en m) :** 21.62

Commune : **EPONE**Rivière : **La Mauldre****960 Avenue de la Mauldre****Commentaires :** Débordement de la Mauldre**4**

Repère(s) sur le site

**GÉNÉRAL****Unité de gestion :** Seine moyenne-Yonne-Loing**Code :** WEB\_S\_201712110628**Date de mise à jour :** 06/04/2018**Auteur :** DDT78\_SE-PRN

Le Giboin

**GÉOLOCALISATION****Coordonnées WGS84 :** X: 1.82349840 / Y: 48.95755700**Coordonnées RGF93 (Lambert 93) :** X: 613846.13 / Y: 6873708.56**Coordonnées RGF93 (ETRS89) :** X: 1.8234984 / Y: 48.957557**Code Hydro:** H30-0400**Rive de référence:** Gauche**1<sup>er</sup> Juin 2016**Nature de l'inondation : **Débordement de cours d'eau**Altitude calculée de l'eau : **21.522 m**Nature du repère : **Laisse d'inondation****GÉNÉRAL****Code :** WEB\_R\_201712112607**Date de mise à jour :****Auteur :** DDT78\_SE-PRN

31/05/2018

**MARQUE****Maximum de l'inondation :** Oui**Visibilité :** Non**État du repère :** Disparu**Pérennité :** Aucune

Ligne horizontale très nette laissée par la crue sur les pompes du parking

**LIGNE HORIZONTALE TRÈS NETTE LAISSÉE PAR LA CRUE SUR LES POMPES DU PARKING - 08/06/2016****Méthode :** GPS**Organisme :** DDT 78**Référence nivelée :** Autre type de référence**Description référence du repère :** Sol**Système altimétrique :** NGF IGN 1969 (système normal)**Altitude de la référence (en m) :** 21.242 m**Différence entre le niveau d'eau et la référence (en m) :** 0.280 m**Altitude calculée de l'eau (en m) :** 21.522