


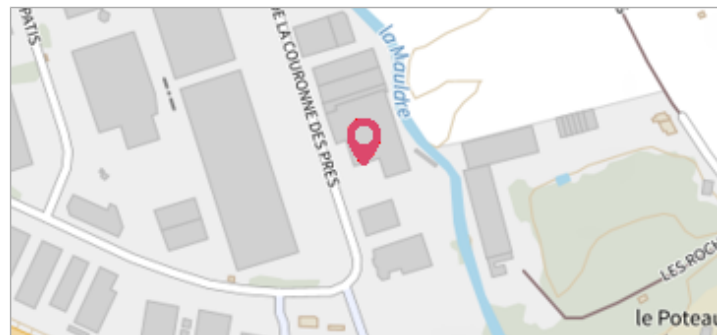
| | | |
|---|---|--------------------------------|
|  | Commune : EPONE | Rivière : La Mauldre |
| | 200 avenue de la couronne des prés | |
| Commentaires : Entreprise située entre la Mauldre et l'avenue de la Couronne des prés, largement inondé par la Mauldre | | 1 Repère(s) sur le site |

GÉNÉRAL

Unité de gestion : Seine moyenne-Yonne-Loing

Code : WEB_S_201712080921 Date de mise à jour : 06/04/2018

Auteur : DDT78_SE-PRN



GÉOLOCALISATION


Coordonnées WGS84 : X: 1.82426250 / Y: 48.95913400

Coordonnées RGF93 (Lambert 93) X: 613904.69 / Y: 6873883.07

Coordonnées RGF93 (ETRS89) : X: 1.8242625 / Y: 48.959134

Code Hydro: H30-0400 Rive de référence:



| | | |
|--|--|---|
|  | 1^{er} Juin 2016 | Altitude calculée de l'eau : non déterminé |
| | Nature de l'inondation : Débordement de cours d'eau | Nature du repère : Laisse d'inondation |

GÉNÉRAL

Code : WEB_R_201712085628 Date de mise à jour : 31/05/2018

Auteur : DDT78_SE-PRN



MARQUE

Maximum de l'inondation : Oui

Visibilité : Non État du repère : Disparu

Pérennité : Aucune

LAISSE D'INONDATION SUR LA PORTE DU HANGAR - 08/12/2017