



Commune : **JOIGNY**

Rivière : **L'Yonne**

Aval rive droite pont de Joigny

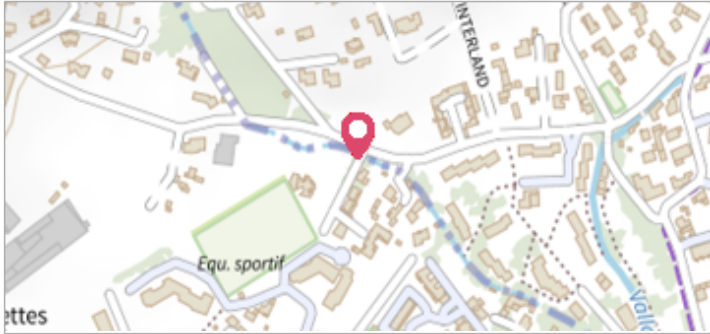
2 Repère(s) sur le site

GÉNÉRAL

Unité de gestion : Seine moyenne-Yonne-Loing

Code : WEB_S_201711245831 **Date de mise à jour :** 24/11/2017

Auteur : DRIEE-PHPC



Vue de l'arche de décharge du pont de Joigny depuis l'aval le 11 août 2010

GÉOLOCALISATION

Coordonnées WGS84 : X: 3.39569460 / Y: 47.98153900

Coordonnées RGF93 (Lambert 93) : X: 729520.9 / Y: 6764646.24

Coordonnées RGF93 (ETRS89) : X: 3.3956946 / Y: 47.981539

Code Hydro: F3--0200 **Rive de référence:** Droite



1866

Nature de l'inondation : **Débordement de cours d'eau**

Altitude calculée de l'eau : **non déterminé**

Nature du repère : **Marque gravée**

Commentaires : Probablement 1866. Repère partiellement recouvert par du ciment, encore visible en 2010. Graphitis en 2017

GÉNÉRAL

Code : WEB_R_201711243244

Date de mise à jour :

Auteur : DRIEE-PHPC

28/01/2020

MARQUE

Texte : SEPT E 186

Visibilité : Oui

État du repère : Moyen

Pérennité : Moyenne

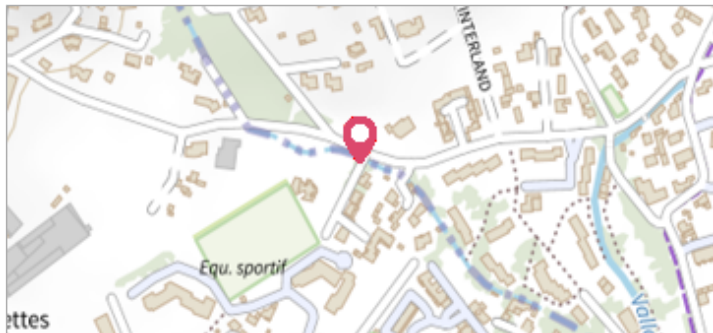
Repère calculé : Non



Repère de 1866(6), situation (culée rive droite aval)

LECTURE DIRECTE REPÈRE SUR CULÉE - 11/08/2010


Méthode : Nivellement direct

Commune : **JOIGNY**Rivière : **L'Yonne****Aval rive droite pont de Joigny****2** Repère(s) sur le site**GÉNÉRAL****Unité de gestion :** Seine moyenne-Yonne-Loing**Code :** WEB_S_201711245831 **Date de mise à jour :** 24/11/2017**Auteur :** DRIEE-PHPC

Vue de l'arche de décharge du pont de Joigny depuis l'aval le 11 août 2010

GÉOLOCALISATION**Coordonnées WGS84 :** X: 3.39569460 / Y: 47.98153900**Coordonnées RGF93 (Lambert 93) :** X: 729520.9 / Y: 6764646.24**Coordonnées RGF93 (ETRS89) :** X: 3.3956946 / Y: 47.981539**Code Hydro:** F3--0200 **Rive de référence:** Droite**Octobre 1896**Nature de l'inondation : **Débordement de cours d'eau**Altitude calculée de l'eau : **78.417 m**Nature du repère : **Marque gravée****Commentaires :** Repère de 1896 (?) au dessus du vieux repère IGN. Vu en 2002, recouvert ciment et graphitis en 2017.**GÉNÉRAL****Code :** WEB_R_201711244541**Date de mise à jour :****Auteur :** DRIEE-PHPC

28/01/2020

MARQUE**Texte :** ?**Visibilité :** Non**État du repère :** Disparu**Pérennité :** Aucune**SOURCE DE REPÉRAGE :** VISITE TERRAIN DRIEE - 14/06/2017**Organisme(s) :** DRIEE Ile-de-France**NIVELLEMENT DIRECT VIA LE REPÈRES EXISTANT, À L'OCCASION DE NIVELLEMENTS D'ÉCHELLES À PROXIMITÉ - 01/10/2002****Méthode :** Nivellement direct**Commentaires sur le nivellement :** nivellement direct, Diren IDF oct 2002**Référence nivelée :** Marque d'inondation**Description référence du repère :** trait gravé ?**Système altimétrique :** NGF IGN 1969 (système normal)**Altitude de la référence (en m) :** 78.417 m**Altitude calculée de l'eau (en m) :** 78.417

Culée rive droite aval du pont de Joigny (01/10/2002)