


Commune : **AZAY-SUR-CHER** | Rivière : **Le Cher**

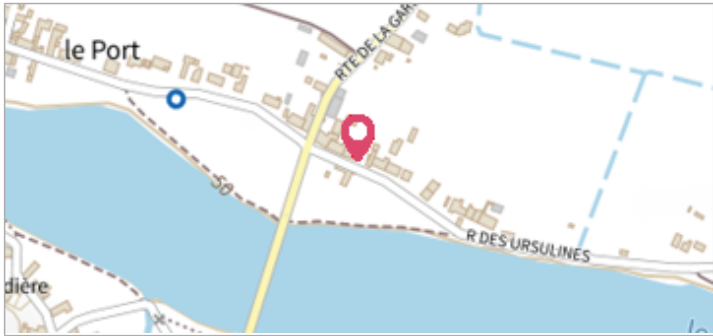
 **Rue des Ursulines**

Commentaires : Source initiale : LRPC BLOIS-2011 ("Le Port, au n°1 rue des Ursulines").

2 Repère(s) sur le site


GÉNÉRAL

Unité de gestion : Loire-Allier-Cher-Indre
Code : LCI_S_1712 **Date de mise à jour** : 22/11/2017
Auteur : SPC LCI



GÉOLOCALISATION

Coordonnées WGS84 : X: 0.85192960 / Y: 47.35259900
Coordonnées RGF93 (Lambert 93) X: 537861.1 / Y: 6696901.76
Coordonnées RGF93 (ETRS89) : X: 0.8519296 / Y: 47.352599
Code Hydro: K---0090 **Rive de référence**: Non renseigné

 **5 juin 2016** Nature de l'inondation : **Débordement de cours d'eau** Nature du repère : **Photographie**

Commentaires : Photographie prise le 5 juin 2016.

GÉNÉRAL

Code : WEB_R_201711085157 **Date de mise à jour** : 05/08/2018
Auteur : SPC LCI

MARQUE

Visibilité : Oui **État du repère** : Bon
Pérennité : Longue

