


| | | |
|---|-------------------------------------|---------------------------|
|  | Commune : FONTENAY-SUR-LOING | Rivière : Le Loing |
| | 12 avenue de la Libération | |

Commentaires : Boite aux lettres

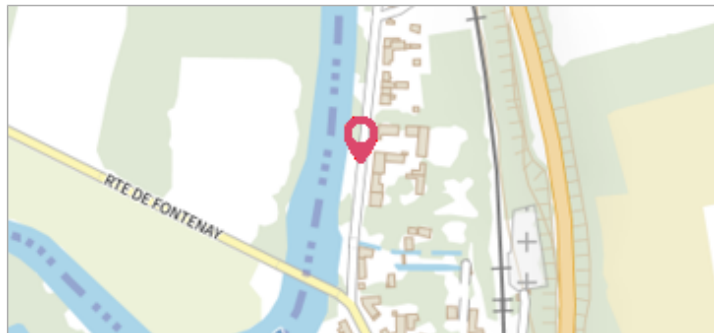
1 Repère(s) sur le site

GÉNÉRAL

Unité de gestion : Seine moyenne-Yonne-Loing

Code : WEB_S_201711134340 Date de mise à jour : 20/01/2020

Auteur : phbazin




GÉOLOCALISATION

Coordonnées WGS84 : X: 2.77289170 / Y: 48.10684900

Coordonnées RGF93 (Lambert 93) X: 683096.53 / Y: 6778521.69

Coordonnées RGF93 (ETRS89) : X: 2.7728917 / Y: 48.106849

Code Hydro: F4--0200 Rive de référence:

| | | |
|--|--|---|
|  | 1^{er} Juin 2016 | Altitude calculée de l'eau : 74.46 m |
| | Nature de l'inondation : Débordement de cours d'eau | Nature du repère : Témoignage oral |

Commentaires : L'eau est arrivée juste en-dessous de la boîte aux lettres.

GÉNÉRAL

Code : WEB_R_201711134540 Date de mise à jour : 12/08/2021

Auteur : phbazin

MARQUE

Visibilité : Non

NIVELLEMENT DRIEE - 13/11/2017

Méthode : GPS

Référence nivelée : Autre type de référence

Description référence du repère : Sol au pied de la boîte aux lettres

Système altimétrique : NGF IGN 1969 (système normal)

Altitude de la référence (en m) : 73.640 m

Différence entre le niveau d'eau et la référence (en m) : 0.820 m

Altitude calculée de l'eau (en m) : 74.46 m