


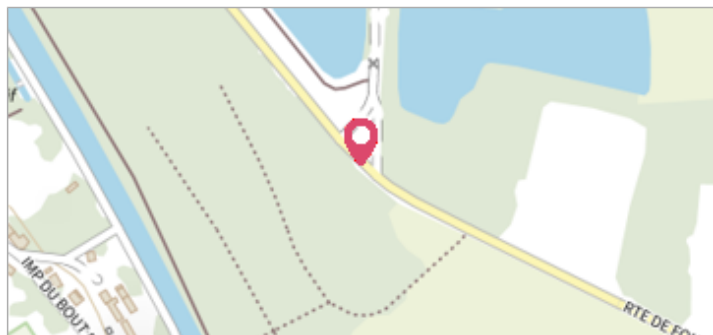
|   |                                       |                                |
|---|---------------------------------------|--------------------------------|
|  | Commune : <b>NARGIS</b>               | Rivière : <b>Le Loing</b>      |
|   | <b>D32 entre le Loing et le canal</b> |                                |
| <b>Commentaires :</b> Poteau de signalisation                                     |                                       | <b>1</b> Repère(s) sur le site |

**GÉNÉRAL**

Unité de gestion : Seine moyenne-Yonne-Loing

Code : WEB\_S\_201711131835      Date de mise à jour : 20/01/2020

Auteur : phbazin



**GÉOLOCALISATION**


Coordonnées WGS84 : X: 2.76629410 / Y: 48.10790700

Coordonnées RGF93 (Lambert 93) X: 682605.83 / Y: 6778640.7

Coordonnées RGF93 (ETRS89) : X: 2.7662941 / Y: 48.107907

Code Hydro: F4--0200      Rive de référence:



|  |   |  |   |
|--|---|--|---|
|  | <b>1<sup>er</sup> Juin 2016</b>                                       | Nature de l'inondation : <b>Débordement de cours d'eau</b> | Nature du repère : <b>Laisse d'inondation</b> |
|  | <b>Commentaires :</b> Laisse d'inondation sur le poteau à 81cm du sol |  |   |

**GÉNÉRAL**

Code : WEB\_R\_201711132050      Date de mise à jour : 12/08/2021

Auteur : phbazin



**MARQUE**

Maximum de l'inondation : Non renseigné

Visibilité : Non      État du repère : Disparu

Pérennité : Aucune