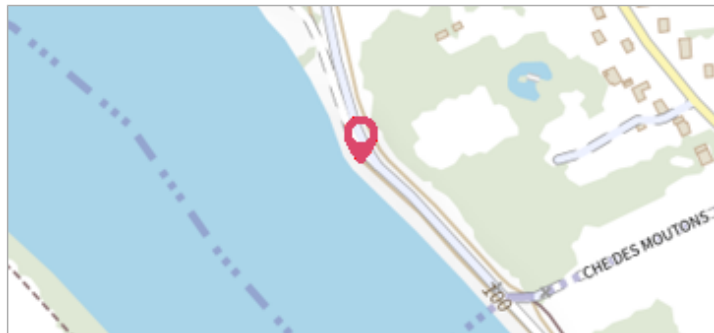
	Commune : <b>CHECY</b>	Rivière : <b>La Loire</b>
<b>Echelle de Chécy</b>		
<b>Commentaires</b> : Registre de l'échelle de Chécy. Le maxi a été observé le 02/06/1856 à 10h30 du matin. L'altitude a été calculée avec un zéro d'échelle moyen de 94,46 m IGN 69.		<b>2</b> Repère(s) sur le site


<b>GÉNÉRAL</b>	
<b>Unité de gestion</b> : Loire-Allier-Cher-Indre	
<b>Code</b> : LCI_S_845	<b>Date de mise à jour</b> : 11/02/2022
<b>Auteur</b> : SPC LCI	




<b>GÉOLOCALISATION</b>	
<b>Coordonnées WGS84</b> : X: 2.03016850 / Y: 47.88336000	
<b>Coordonnées RGF93 (Lambert 93)</b> X: 627513 / Y: 6754108.03	
<b>Coordonnées RGF93 (ETRS89)</b> : X: 2.0301685 / Y: 47.88336	
<b>Code Hydro</b> : ----0000	<b>Rive de référence</b> : Droite



Vue du site en 2021

	<b>2 Juin 1956</b>	
	Nature de l'inondation : <b>Débordement de cours d'eau</b>	Nature du repère : <b>Plaque</b>

<b>GÉNÉRAL</b>	
<b>Code</b> : WEB_R_201711123141	<b>Date de mise à jour</b> :
<b>Auteur</b> : Alain Gille	11/02/2022



<b>MARQUE</b>	
<b>Texte</b> : Néant	<b>État du repère</b> : Disparu
<b>Visibilité</b> : Oui	
<b>Pérennité</b> : Aucune	