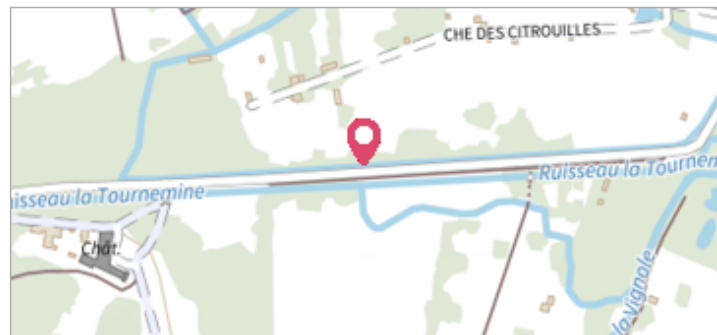


	Commune : <b>ISSOUDUN</b>	
	<b>Avenue de Frapesle - Cabane de jardin</b>	
<b>Commentaires :</b> Cabane sur le 7e ponton depuis l'aval. Hydrographie : Ruisseau de la Tournemine.		<b>1</b> Repère(s) sur le site

**GÉNÉRAL**

---


**Unité de gestion :** Loire-Allier-Cher-Indre  
**Code :** LCI1606ISS\_S\_34      **Date de mise à jour :** 03/11/2017  
**Auteur :** SPC LCI



**GÉOLOCALISATION**

---

**Coordonnées WGS84 :** X: 1.97753000 / Y: 46.94884200  
**Coordonnées RGF93 (Lambert 93) :** X: 622234.69 / Y: 6650352.32  
**Coordonnées RGF93 (ETRS89) :** X: 1.97753 / Y: 46.948842


	<b>1<sup>er</sup> Juin 2016</b>	
	Nature de l'inondation : <b>Débordement de cours d'eau</b>	Nature du repère : <b>Témoignage oral</b>

**Commentaires :** 96 cm d'eau dans la cabane.

**GÉNÉRAL**

---

**Code :** LCI1606ISS\_R\_34\_01      **Date de mise à jour :** 02/09/2019  
**Auteur :** SPC LCI



**MARQUE**

---

**Visibilité :** Non