


Commune : **BRAY-SUR-SOMME** | Rivière : **La Somme**

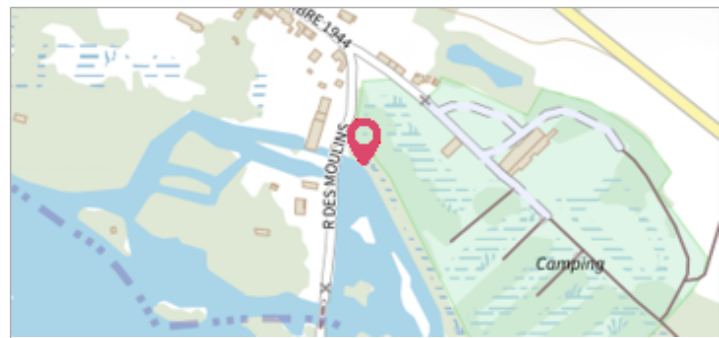
 **50 Rue du 1er Septembre 1944**

Commentaires : Borne numéro C23. Le titre est obtenu par croisement entre les coordonnées du site et la BD Adresse

1 Repère(s) sur le site


GÉNÉRAL

Unité de gestion : Bassins du Nord
Code : DDTM80_S_852 **Date de mise à jour** : 02/11/2017
Auteur : DDTM80



GÉOLOCALISATION

Coordonnées WGS84 : X: 2.72458398 / Y: 49.93625660
Coordonnées RGF93 (Lambert 93) X: 680210.7 / Y: 6981993.07
Coordonnées RGF93 (ETRS89) : X: 2.724584 / Y: 49.9362566
Code Hydro: E6--009- **Rive de référence**: Non renseigné

 **12 avril 2001** Altitude calculée de l'eau : **37.52 m**

Nature de l'inondation : **Mixte** Nature du repère : **Laisse d'inondation**

Commentaires : Débordement de cours d'eau et remontée de nappe

GÉNÉRAL

Code : DDTM80_R_852_1 **Date de mise à jour** : 24/04/2018
Auteur : DDTM80



MARQUE

Maximum de l'inondation : Oui
Visibilité : Non renseigné **État du repère** : Disparu
Pérennité : Aucune **Repère calculé** : Non renseigné
PHEC : Non renseigné

SOURCE DE REPÉRAGE : CAMPAGNES DE TERRAIN POST-INONDATION SUITE AUX CRUES DE LA SOMME ET DE L'AUTHIE EN AVRIL 2001 -

Type de repérage : Campagne de terrain post-inondation
Organisme(s) : DDTM 80

NIVELLEMENT INITIAL - 01/01/2001

Méthode : Non renseigné
Organisme : DDTM 80
Référence nivelée : Marque d'inondation
Système altimétrique : NGF IGN 1969 (système normal)
Altitude de la référence (en m) : 37.520
Altitude calculée de l'eau (en m) : 37.52 m