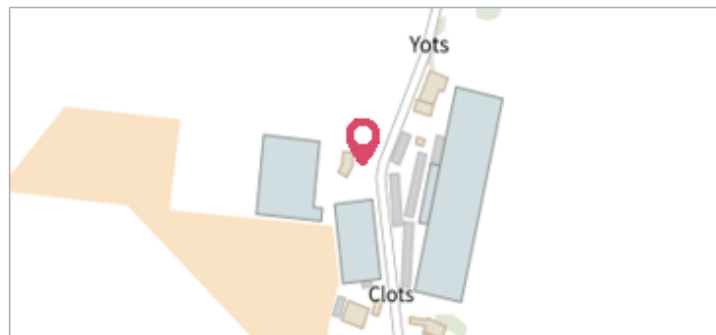

	Commune : HEM-MONACU 6 Rue de Monaco	Rivière : La Somme
Commentaires : Borne numéro C3. Le titre est obtenu par croisement entre les coordonnées du site et la BD Adresse		1 Repère(s) sur le site


GÉNÉRAL	
Unité de gestion : Bassins du Nord	
Code : DDTM80_S_844	Date de mise à jour : 02/11/2017
Auteur : DDTM80	



GÉOLOCALISATION	
Coordonnées WGS84 : X: 2.83977330 / Y: 49.95359870	
Coordonnées RGF93 (Lambert 93) X: 688491.23 / Y: 6983900.85	
Coordonnées RGF93 (ETRS89) : X: 2.8397733 / Y: 49.9535987	
Code Hydro: E6--009-	Rive de référence: Non renseigné

	12 avril 2001 Nature de l'inondation : Mixte	Altitude calculée de l'eau : 44.79 m Nature du repère : Laisse d'inondation
Commentaires : Débordement de cours d'eau et remontée de nappe		

GÉNÉRAL	
Code : DDTM80_R_844_1	Date de mise à jour : 18/01/2019
Auteur : DDTM80	



MARQUE	
Maximum de l'inondation : Oui	
Visibilité : Non renseigné	État du repère : Disparu
Pérennité : Aucune	Repère calculé : Non renseigné
PHEC : Non renseigné	

SOURCE DE REPÉRAGE : CAMPAGNES DE TERRAIN POST-INONDATION SUITE AUX CRUES DE LA SOMME ET DE L'AUTHIE EN AVRIL 2001 -	
Type de repérage : Campagne de terrain post-inondation	
Organisme(s) : DDTM 80	

NIVELLEMENT INITIAL - 01/01/2001	
Méthode : Non renseigné	
Organisme : DDTM 80	
Référence nivelée : Marque d'inondation	
Système altimétrique : NGF IGN 1969 (système normal)	
Altitude de la référence (en m) : 44.790 m	
Altitude calculée de l'eau (en m) : 44.79 m	