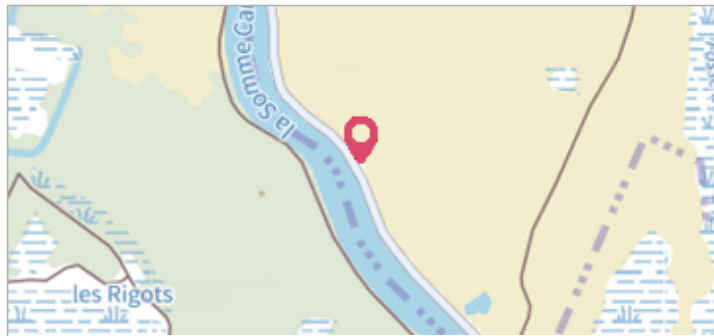

	Commune : <b>LA CHAUSSEE-TIRANCOURT</b> <b>Proche Rue de l'Abreuvoir, rive opposée #2</b>	Rivière : <b>La Somme</b>
<b>Commentaires :</b> Borne numéro C391. Le titre est obtenu par croisement entre les coordonnées du site et la BD Adresse	<b>1</b> Repère(s) sur le site	


<b>GÉNÉRAL</b>	
<b>Unité de gestion :</b> Bassins du Nord	
<b>Code :</b> DDTM80_S_615	<b>Date de mise à jour :</b> 02/11/2017
<b>Auteur :</b> DDTM80	



<b>GÉOLOCALISATION</b>	
<b>Coordonnées WGS84 :</b> X: 2.17813267 / Y: 49.94086090	
<b>Coordonnées RGF93 (Lambert 93) :</b> X: 640953.15 / Y: 6982778.42	
<b>Coordonnées RGF93 (ETRS89) :</b> X: 2.1781327 / Y: 49.9408609	
<b>Code Hydro:</b> E6--009-	<b>Rive de référence:</b> Non renseigné

	<b>12 Avril 2001</b>	Altitude calculée de l'eau : <b>15.53 m</b>
	Nature de l'inondation : <b>Mixte</b>	Nature du repère : <b>Laisse d'inondation</b>
<b>Commentaires :</b> Débordement de cours d'eau et remontée de nappe		

<b>GÉNÉRAL</b>	
<b>Code :</b> DDTM80_R_615_1	<b>Date de mise à jour :</b>
<b>Auteur :</b> DDTM80	24/04/2018



<b>MARQUE</b>	
<b>Maximum de l'inondation :</b> Oui	
<b>Visibilité :</b> Non renseigné	<b>État du repère :</b> Disparu
<b>Pérennité :</b> Aucune	<b>Repère calculé :</b> Non renseigné
<b>PHEC :</b> Non renseigné	

<b>SOURCE DE REPÉRAGE : CAMPAGNES DE TERRAIN POST-INONDATION SUITE AUX CRUES DE LA SOMME ET DE L'AUTHIE EN AVRIL 2001 -</b>	
<b>Type de repérage :</b> Campagne de terrain post-inondation	
<b>Organisme :</b> DDTM 80	

<b>NIVELLEMENT INITIAL - 01/01/2001</b>	
<b>Méthode :</b> Non renseigné	
<b>Organisme :</b> DDTM 80	
<b>Référence nivelée :</b> Marque d'inondation	
<b>Système altimétrique :</b> NGF IGN 1969 (système normal)	
<b>Altitude de la référence (en m) :</b> 15.530 m	
<b>Altitude calculée de l'eau (en m) :</b> 15.53 m	