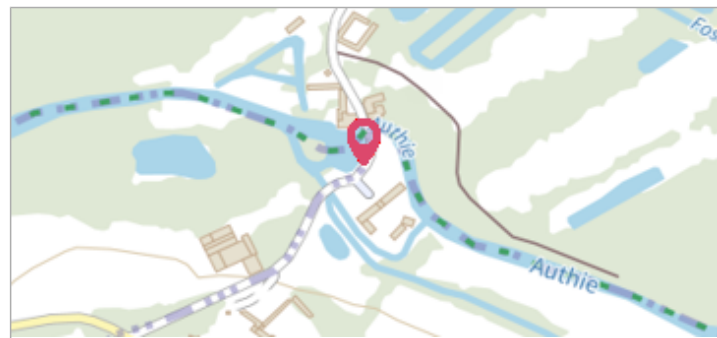
	Commune : <b>ARGOULES</b>	Rivière : <b>L' Authie</b>
<h2>8 Route du Moulin #2</h2>		
<b>Commentaires :</b> Borne numéro G1. Le titre est obtenu par croisement entre les coordonnées du site et la BD Adresse		<b>1</b> Repère(s) sur le site

**GÉNÉRAL**

---


**Unité de gestion :** Bassins du Nord  
**Code :** DDTM80\_S\_468      **Date de mise à jour :** 02/11/2017  
**Auteur :** DDTM80



**GÉOLOCALISATION**

---


**Coordonnées WGS84 :** X: 1.80475371 / Y: 50.35923840  
**Coordonnées RGF93 (Lambert 93) :** X: 614834.74 / Y: 7029704.02  
**Coordonnées RGF93 (ETRS89) :** X: 1.8047537 / Y: 50.3592384  
**Code Hydro:** E5500570      **Rive de référence:** Non renseigné

	<b>Avril 2001</b>	<b>Altitude calculée de l'eau : 8.14 m</b>
Nature de l'inondation : <b>Mixte</b>		Nature du repère : <b>Laisse d'inondation</b>
<b>Commentaires :</b> Débordement de cours d'eau et remontée de nappe		

**GÉNÉRAL**

---

**Code :** DDTM80\_R\_468\_1      **Date de mise à jour :** 17/04/2018  
**Auteur :** DDTM80



**MARQUE**

---

**Maximum de l'inondation :** Oui  
**Visibilité :** Non renseigné      **État du repère :** Disparu  
**Pérennité :** Aucune      **Repère calculé :** Non renseigné  
**PHEC :** Non renseigné

**SOURCE DE REPÉRAGE : CAMPAGNES DE TERRAIN POST-INONDATION SUITE AUX CRUES DE LA SOMME ET DE L'AUTHIE EN AVRIL 2001 -**

---

**Type de repérage :** Campagne de terrain post-inondation  
**Organisme(s) :** DDTM 80

**NIVELLEMENT INITIAL - 01/01/2001**

---

**Méthode :** Non renseigné  
**Organisme :** DDTM 80  
**Référence nivelée :** Marque d'inondation  
**Système altimétrique :** NGF IGN 1969 (système normal)  
**Altitude de la référence (en m) :** 8.140 m  
**Altitude calculée de l'eau (en m) :** 8.14 m